

1

NASLOVNICA ELABORATA

Elaborat:

11 Elaborati
11/4 Katastrski elaborat

Investitor:



REPUBLIKA SLOVENIJA
Ministrstvo za infrastrukturo
Direkcija RS za infrastrukturo
Tržaška cesta 19, 1000 Ljubljana

Objekt/Projekt:

Umestitev nadhoda na železniški postaji
Zagorje

Vrsta projektne dokumentacije:

IzN (Izvedbeni načrt)

Za gradnjo:

Vzdrževalna dela v javno korist

Projektant:

SŽ – Projektivno podjetje Ljubljana d.d.
projektiranje, inženiring, svetovanje
Ukmarjeva ulica 6, 1000 Ljubljana

Odgovorni predstavnik projektanta:

Edmund Škerbec,
univ. dipl. inž. grad.



Podpis:

Pooblaščen inženir:

David Pečnik,
univ. dipl. inž. geod.
Geo0439

DAVID PEČNIK
univ. dipl. inž. geod.
IZS Geo0439

Podpis:

Številka elaborata:

3710/Z_11/4

Številka projekta: **3710/Z**

Kraj in datum:

Ljubljana, februar 2021

Dopolnjeno po pregledu:

Ljubljana, september 2021

Vodja projekta:

mag. Edvin Hadžiahmetović,
univ. dipl. inž. grad.
G-0133

mag. EDVIN HADŽIAHMETOVIĆ
univ. dipl. inž. grad.
IZS G-0133

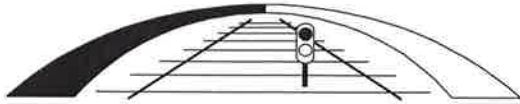
Podpis:

ZG1000

0146.00

007.0406

S.1



2

PRILOGA 1B – NASLOVNA STRAN NAČRTA

11/4 Katastrski elaborat

OSNOVNI PODATKI O GRADNJI

naziv gradnje **Umestitev nadhoda na železniški postaji Zagorje**

kratak opis gradnje

V sklopu nadgradnje bosta obnovljena glavna prevozna tira in vgrajene dvojne tirne zveze na obeh straneh postaje. Predvidena je tudi gradnja parkirišč in nadhoda ter bočnih peronov z upoštevanjem kombinacije prometnih kod P4-P5-F1. Vozna mreža bo nova. Obnovljeno bo tudi skladišče.

VRSTE GRADNJE

REKONSTRUKCIJA

DOKUMENTACIJA

vrsta dokumentacije

IzN (Izvedbeni načrt)

številka projekta

3710/Z

PODATKI O NAČRTU

strokovno področje načrta

11/4 Katastrski elaborat

številka načrta

3710/Z_11/4

datum izdelave

september 2021

PODATKI O IZDELOVALCU NAČRTA

ime in priimek pooblaščenega arhitekta,
pooblaščenega inženirja

David Pečnik, univ. dipl. inž. geod.

identifikacijska številka

IZS Geo0439

podpis pooblaščenega arhitekta,
pooblaščenega inženirja

DAVID PEČNIK
univ. dipl. inž. geod.
IZS Geo0439

PODATKI O PROJEKTANTU

projektant (naziv družbe)

SŽ - Projektivno podjetje Ljubljana d.d.

sedež družbe

Ukmarjeva ulica 6, 1000 Ljubljana

vodja projekta

mag. Edvin Hadžiahmetović, univ. dipl. inž. grad.

identifikacijska številka

IZS G-0133


podpis vodje projekta

mag. EDVIN HADŽIAHMETOVIĆ
univ. dipl. inž. grad.
IZS G-0133

odgovorna oseba projektanta

Edmund Škerbec, univ. dipl. inž. grad.

podpis odgovorne osebe projektanta

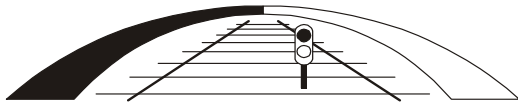


ZG1000

0146.00

007.0406

S.1

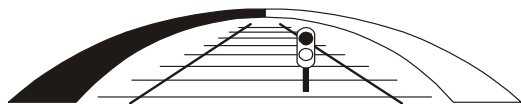


3

KAZALO VSEBINE ELABORATA

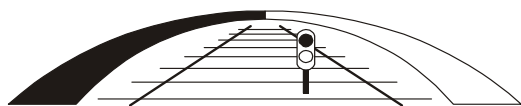
	SPLOŠNI DEL	S
1	Naslovnica elaborata	S.1
2	Priloga 1B – Naslovna stran načrta	S.1
3	Kazalo vsebine elaborata	S.3.2
3	TEHNIČNI DEL	T
3.1	Tehnični opis	T.1
3.2	Tehnično poročilo	T.1.1

ZG1000	0146.00	007.0406	S.3.2	
---------------	----------------	-----------------	--------------	--



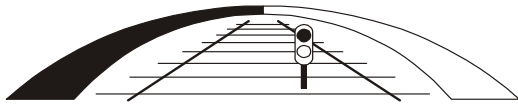
			stran/strani
3.2.1	Uvod		1/16
3.2.2	Javna železniška infrastruktura		1/16
3.2.3	Definiranje meje javne železniške infrastrukture		1/16
3.2.4	Definiranje območja predvidenega posega <i>Preglednica 1: Območja gradbene parcele z oznakami območij in opisom posega</i>		2/16 2/16
3.2.5	Podatki zemljiškega katastra <i>Preglednica 2: Katastrske občine z datumi prejema in veljavnosti digitalnih podatkov zemljiškega katastra</i>		3/16 3/16
3.2.5.1	Status veljavnosti podatkov zemljiškega katastra		4/16
3.2.5.2	Ocena kakovosti in položajna natančnost zemljiško katastrskega prikaza		4/16
3.2.5.3	Kakovost podatkov zemljiškega katastra po podatkih GURS <i>Preglednica 3: Podatki GURS-a o kakovosti zemljiškega katastra</i>		5/16 5/16
3.2.5.4	Definiranje območja analize ZK točk		5/15
3.2.5.5	Rezultati analize natančnosti ZK točk <i>Preglednica 4: Rezultati analize natančnosti ZK</i>		6/16 6/16
3.2.6	Podatki o parcelah v upravljanju upravljavca SŽ – Infrastruktura, d.o.o.		6/16
3.2.7	Podatki zemljiške knjige		7/16
3.2.8	Podatki o dejanskih rabah zemljišč in bonitetnih točkah		7/16
3.2.8.1	Podatki o dejanskih rabah zemljišč <i>Preglednica 5: Vrste dejanskih rab zemljišč, ki se vodijo v zemljiškem katastru</i> <i>Preglednica 6: Vrste podrobnejših dejanskih rab in njihova razvrstitev v dejanske rabe zemljišč, ki se vodijo v zemljiškem katastru</i>		7/16 8/16 9/16
3.2.8.2	Podatki o bonitetnih točkah		13/16
3.2.9	Analiza predvidenih posegov na zemljiščih		14/16
3.2.9.1	Analiza posega - območje gradbene parcele (GP) <i>Preglednica 7: Seznam parcel znotraj posameznega območja gradbene parcele (GP)</i> <i>Preglednica 8: Seznam območij gradbene parcele z grafičnimi površinami posameznega območja posega</i>		14/16 14/16 15/16
3.2.10	Seznam koordinat lomnih točk gradbene parcele (GP)		16/16
3.2.11	Zaključek		16/16

ZG1000	0146.00	007.0406	S.3.2	
---------------	----------------	-----------------	--------------	--



4	RISBE:	G
	4.1 KATASTRSKA SITUACIJA Z VRISOM POSEGA	G.005
	01 KATASTRSKA SITUACIJA Z VRISOM POSEGA, železniška postaja Zagorje	M 1:500
	02 KATASTRSKA SITUACIJA Z VRISOM POSEGA, železniška postaja Zagorje	M 1:500
	03 KATASTRSKA SITUACIJA Z VRISOM POSEGA, železniška postaja Zagorje	M 1:500
	04 KATASTRSKA SITUACIJA Z VRISOM POSEGA, železniška postaja Zagorje	M 1:500
5	PRILOGE:	P
	5.1 SEZNAM KOORDINAT LOMNIH TOČK GRADBENE PARCELE (GP)	stran/strani P.005 1/2
	5.2 SEZNAM ZEMLJIŠČ PO OBMOČJIH POSEGOV <i>območje: gradbena parcela (GP)</i>	P.005 1/4
	5.3 SEZNAM ZEMLJIŠČ PO LASTNIKI <i>območje: gradbena parcela (GP) – izven meja JŽI (posegi izven meje JŽI in začasni posegi izven meje JŽI)</i>	P.005 1/1
	5.4 REDNI IZPISI IZ ZEMLJIŠKE KNJIGE (eZK) <i>(vse obravnavane parcele)</i>	P.005 1/42
	5.5 POTRDILA O PARCELAH (GURS) <i>(vse obravnavane parcele)</i>	P.005 1/31
	5.6 PRIKAZI PARCEL (GURS) <i>(vse obravnavane parcele)</i>	P.005 1/30

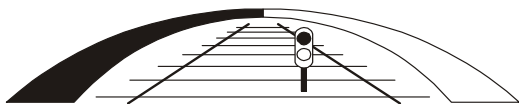
ZG1000	0146.00	007.0406	S.3.2	
---------------	----------------	-----------------	--------------	--



sž - projektivno podjetje ljubljana d.d.
projektiranje, inženiring, svetovanje
Ukmarjeva ulica 6, SI - 1000 Ljubljana
tel.: 01/ 300 76 00, fax.: 01/ 300 76 36

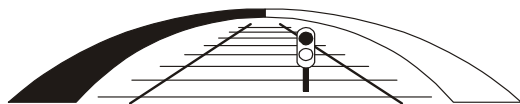
3 TEHNIČNI DEL

ZG1000	0146.00	007.0406	T	
---------------	----------------	-----------------	----------	--



3.1 TEHNIČNI OPIS

ZG1000	0146.00	007.0406	T.1	
---------------	----------------	-----------------	------------	--



3.2 TEHNIČNO POROČILO

3.2.1 Uvod

Za potrebe priprave projektne dokumentacije »IzN (Izvedbeni načrt)« za gradnjo »Vzdrževalna dela v javno korist« z naslovom (Objekt/Projekt): »Umestitev nadhoda na železniški postaji Zagorje«, številčna oznaka projekta **3710/Z**, je bil izdelan »Katastrski elaborat« s številčno oznako elaborata **3710/Z_11/4**.

Osnova za izdelavo katastrskega elaborata predstavljajo načrti projekta št. **3710/Z**.

Katastrski elaborat vsebuje vse zahtevane podatke z izvedenimi analizami zemljiškega katastra obravnavanih zemljišč in je izdelan v skladu z **veljavno zakonodajo** ter **projektno nalogo Direkcije RS za infrastrukturo za izdelavo predmetne projektne dokumentacije**. Grafični del katastrskega elaborata je izdelan v merilu **M 1:500**.

Analiza in grafični del katastrskega elaborata sta izdelana v koordinatnem sistemu vzpostavljenem in uporabljenem za ta projekt. Uporabljeni koordinatni sistem je državni koordinatni sistem **D96/TM (ESRS)**.

3.2.2 Javna železniška infrastruktura

Javno železniško infrastrukturo opredeljuje in definira **Zakon o železniškem prometu** (Uradni list RS, št. 99/15 – uradno prečiščeno besedilo in 30/18).

Skladno z navedenim zakonom je **vlada z uredbo podelila pravico upravljanja z javno železniško infrastrukturo**, ki je v **lasti Republike Slovenije**, podjetju »SŽ - Infrastruktura, d.o.o.«. Matična številka upravljavca **6017177**.

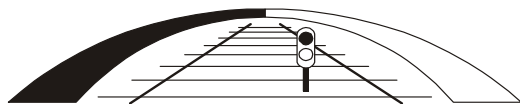
3.2.3 Definiranje meje javne železniške infrastrukture

Na osnovi pridobljenih podatkov GURS-a in podatkov zemljiške knjige smo le te **združili ter izdelali lastno bazo podatkov (baza JŽI)** z namenom definiranja grafičnega poteka **meje JŽI** na osnovi ustrezno pripravljenih grafičnih podatkov pridobljenega ZKP-ja (opisano v nadaljevanju elaborata) in sicer:

- **bazo prevzetih lastnikov iz evidence GURS** (lastnik javno dobro-javna železniška infrastruktura, lastnik Republika Slovenija),
- **bazo seznama parcel v upravljanju upravljavca** (SŽ – Infrastruktura, d.o.o.) ter
- **izdelano lastno bazo podatkov iz zemljiške knjige** iz katere je razvidno katera zemljišča v lasti Republike Slovenije imajo **dodeljen status javnega dobra (javno dobro – javna železniška infrastruktura)**.

Na osnovi izdelane baze podatkov JŽI smo izdelali tudi **grafični prikaz meje javne železniške infrastrukture (meja JŽI)**.

ZG1000	0146.00	007.0406	T.1.1	
---------------	----------------	-----------------	--------------	--



Na osnovi grafičnega prikaza **meje JŽI** smo **definirali** predvidene posege obravnavane projektne dokumentacije **znotraj in izven meje JŽI** ter **začasne posege izven meje JŽI**.

3.2.4 Definiranje območja predvidenega posega

Za potrebe izdelave katastrskega elaborata št. **3710/Z_11/4** je bilo potrebno definirati območje predvidenih posegov – **območje gradbene parcele (GP)**. Območja posegov so bila definirana na podlagi ustreznih izdelanih načrtov projekta št. **3710/Z**.

V katastrskem elaboratu prikazane in analizirane **meje posegov** območja gradbene parcele **so definirane** na osnovi **Pravilnika o spodnjem ustroju železniških prog** (UL RS, št. 93/13 in 30/18 – ZVZelP-1), ki v prilogi 1 in 2 definira odmik mejnika (mejnega znamenja) **minimalno 1 m ali več** v stran od roba posega.

Na osnovi predmetnih načrtov in meje javne železniške infrastrukture (meja JŽI) so bila definirana in analizirana sledeča območja:

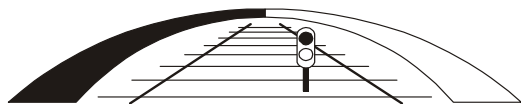
- **območje: poseg znotraj meje JŽI (POS-ZNT-1xx)**
- **območje: poseg izven meje JŽI (POS-IZV-2xx)**
- **območje: začasni poseg izven meje JŽI (POS-ZAC-3xx)**

V spodnji preglednici so podrobneje predstavljena območja analize gradbene parcele z oznakami posameznih območij in opisom posega znotraj posameznega območja posega.

Preglednica 1: Območja gradbene parcele z oznakami območij in opisom posega

Oznaka območja	Območje posega	Kratek opis posegov znotraj območja posega
POS-ZNT-101	Poseg znotraj meje JŽI	umestitev nadhoda po projektu 3710/Z
POS-ZNT-102	Poseg znotraj meje JŽI	umestitev nadhoda po projektu 3710/Z
POS-IZV-201	Poseg izven meje JŽI	ureditev podvoza v km 518+680.505
POS-IZV-202	Poseg izven meje JŽI	ureditev mostu v km 518+879.219
POS-IZV-203	Poseg izven meje JŽI	gradnja novega parkirišča
POS-IZV-204	Poseg izven meje JŽI	ureditev skladišča
POS-IZV-205	Poseg izven meje JŽI	gradnja temeljenja za novo vozno mrežo
POS-IZV-206	Poseg izven meje JŽI	gradnja temeljenja za novo vozno mrežo
POS-IZV-207	Poseg izven meje JŽI	gradnja temeljenja za novo vozno mrežo in gradnja nove SVTK trase
POS-IZV-208	Poseg izven meje JŽI	gradnja temeljenja za novo vozno mrežo
POS-IZV-209	Poseg izven meje JŽI	gradnja temeljenja za novo vozno mrežo
POS-IZV-210	Poseg izven meje JŽI	gradnja temeljenja za novo vozno mrežo
POS-IZV-211	Poseg izven meje JŽI	gradnja temeljenja za novo vozno mrežo
POS-ZAC-301	Začasni poseg izven meje JŽI	ureditev cestnega prehoda za pešce

ZG1000	0146.00	007.0406	T.1.1	
---------------	----------------	-----------------	--------------	--



Izdelana je bila tudi grafična priloga: »**Katastrska situacija z vrisom posega**« v merilu **1:500**, ki prostorsko opredeljuje in prikazuje nameravane posege in se nahaja v poglavju »**4 RISBE**«.

3.2.5 Podatki zemljiškega katastra

Za potrebe izdelave katastrskega elaborata so bili naročeni in pridobljeni podatki o zemljiškem katastru (ZK) na širšem območju predvidenih posegov in sicer:

- **zemljiško katastrski prikaz (ZKP).**

Podatki zemljiškega katastra v digitalni obliki (zemljiško katastrski prikaz - ZKP) z vsemi podatki o parcelah, kot jih vodi **Geodetska uprava Republike Slovenije (GURS)** in v skladu z **Zakonom o varstvu osebnih podatkov** (UL RS, št. 94/07 – uradno prečiščeno besedilo in 177/20), so bili pridobljeni **decembra 2020**, s strani **Geodetske uprave Republike Slovenije (GURS)**, **Območne geodetske uprave Ljubljana (OGU Ljubljana)**, **Geodetske pisarne Trbovlje (GP Trbovlje)**, Ulica Sallaumines 2, 1420 Trbovlje.

Z namenom **izboljšanja kakovosti zemljiško katastrskega prikaza** so bili pridobljeni izrezi **korigirani**. **Kriterij korekcije** so bile **zemljiško katastrske točke (ZK točke)** ter **karakteristični objekti** (ortofoto, detajlno izmerjenimi in zajetimi karakterističnimi objekti ter zajetimi najdenimi mejnimi znamenji). S tem je bilo doseženo, da so meje s statusom – **urejene meje** prostorsko pravilno pozicionirane. Za **neurejene parcelne meje** velja, da so informativnega značaja oz. jih lahko ocenjujemo z natančnostjo, ki je bila z analizo izračunana za območje predvidenih posegov znotraj posamezne katastrske občine. Za parcele, ki **nimajo urejenih vseh mej** velja, da tudi **nimajo urejene površine** oziroma atributna površina **ni enaka** grafični površini.

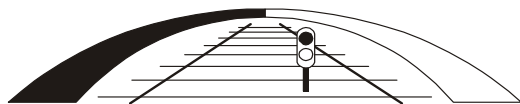
Območje predvidenega posega in grafičnega prikaza posega se nahaja znotraj sledečih katastrskih občin, navedenih v preglednici (Preglednica 2) z navedbo **datuma prejema** digitalnih podatkov zemljiškega katastra.

Preglednica 2: Katastrske občine z datumi prejema in veljavnosti digitalnih podatkov zemljiškega katastra

PODATKI GURS			DATUM		OPOMBE
Katastrska občina		OGU / GP	Prejema podatkov	Veljavnosti – stanje na dan	
ŠIFKO	Ime K.O.				
1884	LOKE PRI ZAGORJU	Ljubljana / Trbovlje	9.12.2020	8.12.2020	Prejeto preko spletne pošte.
2641	ZAGORJE	Ljubljana / Trbovlje	17.12.2020	17.12.2020	Prejeto preko spletne pošte.
2708	RODEŽ	Ljubljana / Trbovlje	8.12.2020	7.12.2020	Prejeto preko spletne pošte.

Za obravnavana zemljišča so bili pridobljeni tudi elektronski izpiski (**potrdila o parceli in prikaz parcele**) na GURS-u v digitalni obliki preko spletnega portala »**Vpogled v podatke**«

ZG1000	0146.00	007.0406	T.1.1	
---------------	----------------	-----------------	--------------	--



o nepremičninah za registrirane uporabnike - PREG« na spletnem naslovu <http://prostor3.gov.si/preg/>.

Pridobljena potrdila o parcelah in grafični prikazi parcel so priloženi v prilogi tega katastrskega elaborata pod »**5 PRILOGE, 5.5 POTRDILA O PARCELAH (GURS) (vse obravnavane parcele) in 5.6 PRIKAZI PARCEL (GURS) (vse obravnavane parcele)**«.

Veljavnost potrdil je enaka stanju na dan pridobitve le teh.

3.2.5.1 Status veljavnosti podatkov zemljiškega katastra

Katastrski elaborat z oznako **3710/Z_11/4** vsebuje podatke o parcelnih mejah, parcelnih številkah in ostalih podatkih o parcelah, kot jih vodi pristojna območna geodetska uprava na **dan veljavnosti stanja** izdanih podatkov navedenih v zgornji preglednici (Preglednica 2).

3.2.5.2 Ocena kakovosti in položajna natančnost zemljiško katastrskega prikaza

Pod pojmom ocena kakovosti zemljiško katastrskega prikaza razumemo predvsem položajno natančnost katastrskega načrta oziroma zemljiško katastrskega prikaza (ZKP) glede na državni koordinatni sistem.

Položajna natančnost zemljiško katastrskega prikaza je odvisna od natančnosti katastrskega načrta, ki je bil vir za izdelavo in od vseh postopkov prenosa parcelnih meja iz analogne v digitalno obliko. Natančnost analognega katastrskega načrta določata merilo, način izdelave in vzdrževanja.

Stopnjo generalizacije grafičnega prikaza dobimo z upoštevanjem merila in predpisane grafične natančnosti risanja, ki je 0,2 mm.

Glede na način izdelave katastrskega načrta ločimo: načrte grafične izmere in načrte numerične izmere.

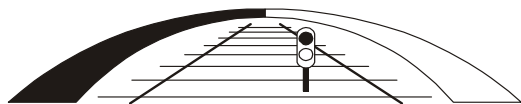
Položajna natančnost zemljiško katastrskega prikaza je ocenjena na osnovi analize zemljiško katastrskih točk na območju katastrskega načrta oziroma na območju celotne katastrske občine na tri načine:

- Položajna natančnost, ocenjena glede na kakovost vklopa v državni koordinatni sistem s pomočjo transformacijskih točk
- Položajna natančnost, ocenjena glede na ujemanje po transformaciji s pomočjo kontrolnih točk
- Položajna natančnost, ocenjena na podlagi zemljiškokatastrskih točk

Dobljene vrednosti so realna števila, ki predstavljajo standardni odklon položajev točk v metrih.

Če podatka ni, ali pa so vrednosti enake 0, pomeni, da je to območje numerične izmere in v postopkih izdelave digitalnih katastrskih načrtov ni bila uporabljena transformacija.

ZG1000	0146.00	007.0406	T.1.1	
---------------	----------------	-----------------	--------------	--



Za izračun položajne natančnosti posamezne ZK točke glede na državni koordinatni sistem (D96/TM) je bila upoštevana metoda določitve ravninskih koordinat ZK točke in njena ocenjena natančnost v skladu s **Tehničnimi specifikacijami Geodetske uprave Republike Slovenije, št. 35311-26/2020-2552-2 z dne 04.01.2021**, ki govori o vrsti digitalnih podatkov in načinu zapisa podatkov v skladu z **8. in 25. členom Pravilnika o evidentiranju podatkov zemljiškega katastra** (Uradni list RS, št. 48/18, 51/18 – popr. in 35/19).

3.2.5.3 Kakovost podatkov zemljiškega katastra po podatkih GURS

Na spletni strani Geodetske uprave Republike Slovenije je objavljena analiza kakovosti po posameznih katastrskih občinah, katera je bila pri izvedbi analize ZK točk uporabljena zgolj v informativni namen.

Podatki v spodnji preglednici, preglednici na naslednji strani, so bili povzeti iz navedb na spletni strani Geodetske uprave republike Slovenije in sicer: <http://www.gu.gov.si/>; datum: december 2020.

Preglednica 3: Podatki GURS-a o kakovosti zemljiškega katastra

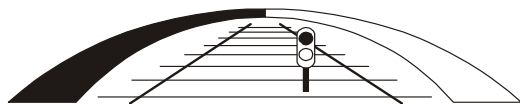
Katastrska občina			OGU / GP	Merilo	Način vzdrževanja	Natančnost transformacije	Natančnost kontrolnih točk	Natančnost ZK točk
ŠIFKO	Del	Ime K.O.						
1884	1	LOKE PRI ZAGORJU	Ljubljana / Trbovlje	2880	metoda z vklopom	2,20	1,37	4,87
2641	1	ZAGORJE	Ljubljana / Trbovlje	1000	koordinatni	0,00	0,00	0,00
2641	2	ZAGORJE	Ljubljana / Trbovlje	1000	koordinatni	0,00	0,00	0,00
2641	3	ZAGORJE	Ljubljana / Trbovlje	2880	metoda z vklopom	2,78	1,22	6,02
2641	4	ZAGORJE	Ljubljana / Trbovlje	1000	koordinatni	0,00	0,00	0,00
2708	1	RODEŽ	Ljubljana / Trbovlje	2880	metoda z vklopom	2,59	1,88	5,77
2708	2	RODEŽ	Ljubljana / Trbovlje	2880	metoda z vklopom	2,07	2,86	6,03

OGU / GP	... ime Območne geodetske uprave / Ime Geodetske pisarne
Merilo	... merilo katastrskega načrta, ki je bil vir za izdelavo digitalnega načrta
Način vzdrževanja	... način vzdrževanja katastrskega načrta
Natančnost transformacije	... srednji pogrešek na transformacijskih točkah v metrih
Natančnost kontrolnih točk	... srednji pogrešek na kontrolnih točkah v metrih
Natančnost ZK točk	... srednji pogrešek na zemljiško katastrskih točkah v metrih

3.2.5.4 Definiranje območja analize ZK točk

Območje analize ZK točk je bilo definirano na območju grafičnega prikaza katastrskega elaborata (KE), grafična priloga »**Katastrska situacija z vrisom posega**« v merilu **1:500**. V primeru nezadostnega števila ZK točk je bila analiza izvedena na širšem območju pridobljenih podatkov ZK znotraj posamezne katastrske občine.

ZG1000	0146.00	007.0406	T.1.1	
---------------	----------------	-----------------	--------------	--



Pri analizi ZK točk je bil upoštevan tudi t.i. **vektor zamika** posamezne ZK točke glede na metodo vzdrževanja zemljiškega katastra, ki se odraža v položajnem zamiku med grafičnimi koordinatami in koordinatami v državnem koordinatnem sistemu **D96/TM**.

3.2.5.5 Rezultati analize natančnosti ZK točk

V spodnji preglednici na naslednji strani (Preglednica 4) so numerično predstavljeni rezultati analize ZK točk za obravnavano območje »**postaja Zagorje**« prikazano na območju prikaza grafičnega dela katastrskega elaborata oziroma na območju pridobljenih podatkov ZK.

Preglednica 4: Rezultati analize natančnosti ZK točk

PODATKI GURS				ANALIZA ZK TOČK V POSAMEZNI K.O.			
Katastrska občina		OGU / GP	Merilo	Položajno odstopanje		Število v analizo zajetih ZK točk	Opombe
ŠIFKO	Ime K.O.			min. [m]	max. [m]		
1884	LOKE PRI ZAGORJU	Ljubljana / Trbovlje	2880	1,63	17,39	125	Analiza izdelana za območje pridobljenih ZKP izrezov.
2641	ZAGORJE	Ljubljana / Trbovlje	1000 2880	0,00	17,89	2840	Analiza izdelana za območje pridobljenih ZKP izrezov.
2708	RODEŽ	Ljubljana / Trbovlje	2880	0,01	18,68	568	Analiza izdelana za območje pridobljenih ZKP izrezov.

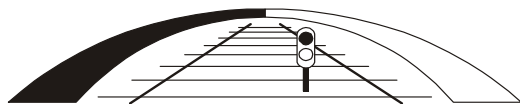
Natančnost neurejenih parcelnih mej je ocenjena na do $\pm 18,68$ m. Neurejene meje parcel znotraj obravnavanega območja katastrskega elaborata so korigirane glede na podatke in natančnosti ZK točk ter usklajene s topografsko vsebino geodetskega načrta št. 2020-08-07 (8/1 Geodetski načrt). Tako usklajene neurejene meje niso dokončne. V primeru posegov na zemljišča, ki nimajo vseh mej urejenih, je potrebno meje urediti v skladu z Zakonom o evidentiranju nepremičnin (Uradni list RS, št. 47/06, 65/07 – odl. US, 79/12 – odl. US, 61/17 – ZAI, 7/18 in 33/19).

V grafičnem delu katastrskega elaborata št.: **3710/Z_11/4** so razvidno ločeno prikazane neurejene in urejene parcelne meje.

3.2.6 Podatki o parcelah v upravljanju upravljavca SŽ – Infrastruktura, d.o.o.

Na podlagi 4. člena Uredbe o načinu vpisa upravljavcev nepremičnin v zemljiški kataster in kataster stavb (Uradni list RS, št. 121/06, 104/13 in 180/20) vodi in objavlja Geodetska uprava Republike Slovenije seznam upravljavcev nepremičnin, katerih lastnik je Republika Slovenija. Prav tako GURS vodi evidenco parcel v upravljanju posameznih upravljavcev.

ZG1000	0146.00	007.0406	T.1.1	
---------------	----------------	-----------------	--------------	--



Za posredovanje in ažurno stanje podatkov o parcelah v upravljanju v evidenci GURS-a je dolžan posredovati upravljavec sam.

Podatke o parcelah, katere so v upravljanju **upravljavca SŽ – Infrastruktura, d.o.o.** (MŠ: 6017177), smo pridobili na GURS-u v digitalni obliki preko spletnega portala »**Vpogled v podatke o nepremičninah za registrirane uporabnike - PREG**« na spletnem naslovu <http://prostor3.gov.si/preg/> v mesecu **december 2020**.

3.2.7 Podatki zemljiške knjige

Za obravnavana zemljišča so bili pridobljeni tudi elektronski izpiski iz elektronske zemljiške knjige (**eZK**) preko spletnega portala Portal e-Sodstvo <https://evlozisce.sodisce.si/esodstvo/index.html>. Pridobljeni izpiski so priloženi v prilogi tega katastrskega elaborata pod »**5 PRILOGE, 5.3 REDNI IZPISI IZ ZEMLJIŠKE KNJIGE (eZK) (vse obravnavane parcele)**«.

Veljavnost izpiskov je enaka stanju na dan pridobitve le teh.

3.2.8 Podatki o dejanskih rabah zemljišč in bonitetnih točkah

Za potrebe izdelave katastrskega elaborata oziroma izdelave analize obravnavanih zemljišč so bili naročeni in pridobljeni tudi podatki o **dejanski rabi zemljišč** in **bonitetnih točkah** na širšem območju predvidenih posegov **predmetne projektne dokumentacije**.

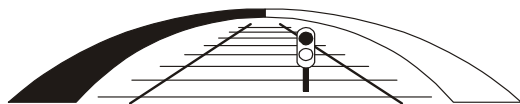
3.2.8.1 Podatki o dejanskih rabah zemljišč

Podatke o **dejanski rabi zemljišč** (skupni sloj dejanske rabe zemljišč) v digitalni obliki z vsemi pripadajočimi podatki, kot jih vodi **Geodetska uprava Republike Slovenije (GURS)** v skladu z **Uredbo o dejanskih rabah zemljišč** (Uradni list RS, št. 43/18 in 35/19) so bili pridobljeni **februarja 2021** (veljavnost podatkov na dan **08.02.2021**), preko spletnega portala »**e-Geodetski podatki**« na spletnem naslovu http://www.e-prostor.gov.si/si/brezplacni_podatki/.

GURS vodi podatke o dejanskih rabah zemljišč na osnovi **prevzema podatkov** iz slednjih **matičnih evidenc dejanske rabe zemljišč**:

- evidence, v kateri se vodijo podatki o **dejanski rabi kmetijskih in gozdnih zemljišč** v skladu s predpisi, ki urejajo kmetijstvo (**MKGP**, Ministrstvo za kmetijstvo, gozdarstvo in prehrano),
- evidence, v kateri se vodijo podatki o **dejanski rabi zemljišč javne cestne in javne železniške infrastrukture** v skladu s predpisi, ki urejajo evidentiranje dejanske rabe zemljišč javne cestne in javne železniške infrastrukture (**DRSI**, Direkcija Republike Slovenije za infrastrukturo),
- evidence, v kateri se vodijo podatki o **dejanski rabi vodnih zemljiščih** v skladu s predpisi, ki urejajo vode (**DRSV**, Direkcija Republike Slovenije za vode), in
- evidence, v kateri se vodijo podatki o **dejanski rabi poseljenih zemljišč** v skladu s predpisi, ki urejajo prostor (**MOP**, Ministrstvo za okolje in prostor).

ZG1000	0146.00	007.0406	T.1.1	
---------------	----------------	-----------------	--------------	--



Poleg zgoraj podatkov iz matičnih evidenc se v skupnem sloju dejanske rabe zemljišč vodijo tudi podatki o:

- dejanski rabi stavb – tlorisi (**GURS**, Geodetska uprava Republike Slovenije) in
- dejanski rabi neplodnih zemljišč - upravljavec ni določen.

Iz matičnih evidenc dejanske rabe zemljišč se **podatki prevzamejo** tako, da jih v zemljiški kataster **pošljejo upravljavci** matičnih evidenc dejanske rabe zemljišč.

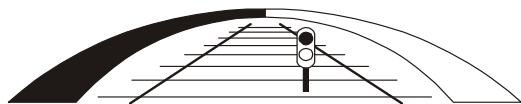
V nadaljevanju so v preglednicah prikazani opisi in šifranti **vrste dejanskih rab zemljišč, ki se vodijo v zemljiškem katastru** povzeti iz **Priloge 1** Uredbe o dejanskih rabah zemljišč (prikazano v nadaljevanju pod Preglednica 5) ter **vrste podrobnejših dejanskih rab in njihova razvrstitve v dejanske rabe zemljišč, ki se vodijo v zemljiškem katastru** prav tako povzete iz Uredbe o dejanskih rabah zemljišč in sicer iz **Priloge 2** (prikazano v nadaljevanju pod Preglednica 6).

Preglednica 5: Vrste dejanskih rab zemljišč, ki se vodijo v zemljiškem katastru

Šifra	Vrste dejanskih rab zemljišč
10	kmetijska zemljišča brez trajnih nasadov*
11	hmeljišče
12	trajne rastline na njivskih površinah
13	vinograd
14	matičnjak
15	intenzivni sadovnjak
16	oljčnik
17	ostali trajni nasadi
18	plantaža gozdnega drevja
20	gozdna zemljišča
30	poseljena zemljišča
31	tloris stavbe
32	javna državna cestna infrastruktura
33	območje objekta na javni državni cestni infrastrukturi
34	javna občinska cestna infrastruktura
35	območje objekta na javni občinski cestni infrastrukturi
36	javna železniška infrastruktura
37	območje objekta na javni železniški infrastrukturi
40	vodna zemljišča
50	neplodna zemljišča

* trajni nasadi so 11 hmeljišče, 12 trajne rastline na njivskih površinah, 13 vinograd, 14 matičnjak, 15 intenzivni sadovnjak, 16 oljčnik, 17 ostali trajni nasadi, 18 plantaža gozdnega drevja

ZG1000	0146.00	007.0406	T.1.1	
---------------	----------------	-----------------	--------------	--

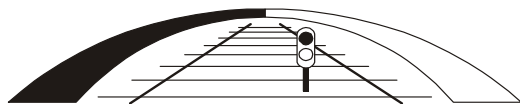


Poligoni, ki nimajo evidentirane dejanske rabe zemljišč, se v skupnem sloju dejanske rabe zemljišč evidentirajo z »nedoločeno rabo« s šifro **90**.

Preglednica 6: Vrste podrobnejših dejanskih rab in njihova razvrstitev v dejanske rabe zemljišč, ki se vodijo v zemljiškem katastru

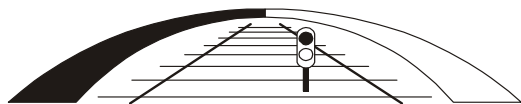
Matična evidenca	Podrobnejša dejanska raba	Opis	ZK
KMETIJSKA ZEMLJIŠČA			
A	1100 Njiva	Površina, ki jo orjemo ali drugače obdelujemo, in obračališča, namenjena obdelavi te površine (širine do 2 m). Na tej površini pridelujemo enoletne in nekatere večletne kmetijske rastline (žita, krompir, krmne rastline, oljnice, predivnice, sladkorna pesa, zelenjadnice, vrtnine, okrasne rastline, zelišča, jagode itd.). Sem sodi tudi zemljišče v prahi in ukorenjšče hmeljnih sadik. V ta razred uvrščamo tudi zemljišče, ki je začasno zasejano s travo ali drugimi krmnimi rastlinami (za obdobje manj kot pet let) in se uporablja za košnjo ali pašo večkrat na leto. Če je površina porasla s travno rušo in ni preorana v obdobju pet ali več let, jo uvrstimo v trajni travnik.	10
	1160 Hmeljišče	Površina, na kateri so žičnica ter obračališča in poti, potrebne za obdelavo hmeljišča. Vključuje površino hmeljišča v obdelavi oziroma premeni.	11
	1180 Trajne rastline na njivskih površinah	Drevesnica, trsnica, zarodišče podlag, nasad matičnih rastlin, nasad okrasnih trajnih rastlin za vzgojo rezanega cvetja, trajna zelišča, trajne zelenjadnice.	12
	1190 Rastlinjak	Steklenjaki in platenjaki z močnejšo konstrukcijo in daljšo življenjsko dobo, v katerih se vzgajajo okrasne rastline, rezano cvetje, zelenjava, zelišča, matične rastline, podlage, sadike, jagode itd.	10
	1211 Vinograd	Površina, zasajena z vinsko trto (<i>Vitis vinifera</i>), vključno z obračališči in potmi v vinogradu ter brežinami pri vinogradu na terasah.	13
	1212 Matičnjak	Površina, zasajena z matičnimi rastlinami, namenjena za pridelavo ključev podlag vinske trte, vključno z obračališči in potmi.	14
	1221 Intenzivni sadovnjak	Površina, zasajena s sadnimi vrstami, pri obdelavi katere se uporabljajo sodobne intenzivne tehnologije. Intenzivni sadovnjak zajema površino nasada skupaj z obračališči in potmi ter brežinami, če je nasad zasajen v terasah. Nasade jagod uvrščamo v vrsto dejanske rabe njiva.	15
	1222 Ekstenzivni oziroma travniški sadovnjak	Sadovnjak, ki ni primeren za intenzivno pridelavo. To je običajno nasad visokodebelnih sadnih dreves, vzgojenih na bujni podlagi ali iz semena, z gostoto več kot 50 dreves na hektar. V ekstenzivnem oziroma travniškem sadovnjaku lahko raste ena ali več različnih sadnih vrst.	10
	1230 Oljčnik	Površina, zasajena z oljkami, ki so med seboj oddaljene največ 20 metrov, povečana za širino oziroma dolžino največ 10-ih metrov od debel oljk, zasajenih na zunanjih robovih oljčnika, ki je namenjena za obračališča in pomožne poti.	16
	1240 Ostali trajni nasadi	Površina, zasajena z eno ali več različnimi vrstami trajnih rastlin.	17
	1300 Trajni travnik	Površina, porasla s travo, deteljami in drugimi krmnimi zelmi, ki se redno kosi oziroma pase. Takšna površina ni v kolobarju in se ne orje. Kot trajni travnik se šteje tudi površina, porasla s posameznimi drevesi, kjer gostota dreves ne presega 50 dreves/hektar.	10
	1321 Barjanski travnik	S travinjem, šašem in močvirsko preslico poraslo zemljišče na organskih ali mineralno-organskih tleh, na katerem nivo talne vode med letom pogosto doseže površino tal.	10
	1800 Kmetijsko zemljišče, poraslo z gozdnim drevjem	Površina, porasla s travinjem, na kateri rastejo posamična gozdna drevesa oziroma grmi in se redno, vsaj enkrat letno popase oziroma pokosi. Pokrovnost travinja je vsaj 80 %, pokrovnost drevesnih krošenj oziroma grmov pa je manjša od 75 %.	10
	1410 Kmetijsko zemljišče v zaraščanju	Zemljišče, ki se zarašča zaradi opustitve kmetovanja ali preskromne kmetijske rabe. Pokrovnost dreves je 20–75 %. Če se takšno zemljišče 20 ali več let ne uporablja za kmetijske namene, če pokrovnost dreves preseže 75 % in če je premer debel več kot 10 cm, preide v gozd.	10

ZG1000	0146.00	007.0406	T.1.1	
---------------	----------------	-----------------	--------------	--



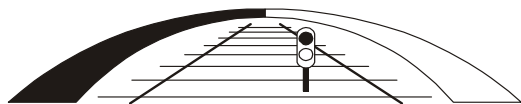
<i>Matična evidenca</i>	<i>Podrobnejša dejanska raba</i>	<i>Opis</i>	<i>ZK</i>
A	1420 Plantaža gozdnega drevja	Plantaža gozdnega drevja je nasad gozdnega drevja, ki je namenjen izključno pridelavi lesa, okrasnih dreves ali plodov oziroma drugih delov drevja in pri katerih so razdalje med drevjem že ob zasaditvi takšne kot ob predvidenem končnem razvojnem stanju sestoja.	18
	1500 Drevesa in grmičevje	Površina, porasla z drevesi in grmičevjem. Sem uvrščamo tudi obvodno zarast, če so obrečni pasovi porasli z drevjem oziroma grmovjem, ter meje iz gozdnih dreves oziroma grmičevja.	10
	1600 Neobdelano kmetijsko zemljišče	Površina, ki je npr. rigolana in pripravljena za zasaditev novih trajnih nasadov. Kmetijsko zemljišče, ki se začasno ne uporablja zaradi gradnje infrastrukture ali je neobdelano zaradi socialnih ali drugih razlogov. Kmetijsko zemljišče, na katerem je ograda za konje, prašiče ali druge živali in ki ni poraslo s travinjem.	10
GOZD			
A	2000 Gozd	Zemljišče, ki je v skladu s predpisi, ki urejajo gozdove, opredeljeno kot gozd.	20
POZIDANA ZEMLJIŠČA			
E	3010 Tloris stavbe	Tloris stavbe iz katastra stavb.	31
B	Območje za bivanje		
	3111 Območje za bivanje v stanovanjskih hišah	Območje za bivanje v stanovanjskih hišah je del zemeljskega površja, ki je pretežno namenjen bivanju v stanovanjskih objektih z enim do štirimi stanovanjskimi enotami s spremljajočimi dejavnostmi. Karakteristiko območja zaznamuje način bivanja v zasebnih stanovanjskih objektih, praviloma brez večjih skupnih javnih površin.	30
	3112 Območje za bivanje v večstanovanjskih objektih	Območje za bivanje v večstanovanjskih objektih je del zemeljskega površja, ki je pretežno namenjen bivanju v večstanovanjskih objektih (stolpič, blok, stolpnica, večstanovanjski objekti v mestnih središčih ipd.), ki imajo skupne funkcionalne površine (skupna parkirišča, zelenice, igrišča, garaže ipd.).	30
	Območje kmetijske dejavnosti		
	3121 Območje stanovanjsko-kmetijskih objektov	Območje stanovanjsko-kmetijskih objektov je del zemeljskega površja, ki je namenjen bivanju, kmetijski pridelavi hrane ter s kmetijstvom povezanim spremljajočim dejavnostim (domača obrt, turistična dejavnost kot dopolnilna dejavnost na kmetiji, prodaja kmetijskih pridelkov ipd.).	30
	3122 Območje za posebno kmetijsko dejavnost	Območje za posebno kmetijsko dejavnost je del zemeljskega površja, na katerem stojijo objekti za izvajanje posebne kmetijske dejavnosti. Objekti so prvenstveno namenjeni izvajanju kmetijske dejavnosti, gozdarske dejavnosti ali lova, bivanje je le v okviru izvajanja te dejavnosti in ni stalno.	30
	3123 Območje za kmetijsko proizvodnjo	Območje za kmetijsko proizvodnjo je del zemeljskega površja, kjer pretežno stojijo objekti, namenjeni pridelavi hrane, gojenju rastlin ali živali v obsegu, ki presega porabo za lastne potrebe.	30
	Območje za javne storitve		
	3131 Območje za zdravstveno dejavnost	Območje za zdravstveno dejavnost je del zemeljskega površja, ki je pretežno namenjen izvajanju zdravstvene oskrbe ljudi in živali.	30
	3132 Območje za versko dejavnost	Območje za versko dejavnost je del zemeljskega površja, ki je namenjen čaščenju boga in/ali nadnaravnih sil ter izvajanju verskih obredov.	30
	3133 Območje za kulturno dejavnost in prireditve	Območje za kulturno dejavnost in prireditve je del zemeljskega površja, ki je namenjen izvajanju dejavnosti s področja kulture ter za potrebe kulturnih prireditev.	30
	3134 Območje za dejavnost javne uprave	Območje za dejavnost javne uprave je del zemeljskega površja, ki je namenjen delovanju sistemov in institucij, ki zagotavljajo oblast (zakonodajno, sodno in izvršilno) v državi.	30
	3135 Območje za varstvo, vzgojno in izobraževalno dejavnost	Območje za varstvo, vzgojno in izobraževalno dejavnost je del zemeljskega površja, ki je pretežno namenjen izvajanju varstva, vzgoje in izobraževanja otrok, mladostnikov in odraslih.	30

ZG1000	0146.00	007.0406	T.1.1	
---------------	----------------	-----------------	--------------	--



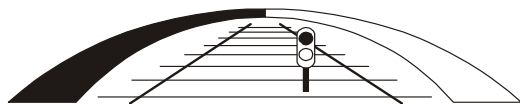
<i>Matična evidenca</i>	<i>Podrobnejša dejanska raba</i>	<i>Opis</i>	<i>ZK</i>
B	3136 Območje institucionalnega bivanja	Območje institucionalnega bivanja je del zemeljskega površja, ki je pretežno namenjeno posebnim oblikam bivanja (npr. prestajanje zaporne kazni, bivanje ob izobraževanju izven kraja stalnega prebivališča, nastanitve tujcev in beguncev, nastanitve starostnikov ipd.)	30
	Območje za trgovino in storitve		
	3141 Območje za trgovsko dejavnost	Območje za trgovsko dejavnost je del zemeljskega površja, ki je pretežno namenjen prodaji in nakupovanju blaga.	30
	3142 Območje za poslovno in storitveno dejavnost	Območje za poslovno in storitveno dejavnost je del zemeljskega površja, ki je pretežno namenjen izvajanju različnih poslovnih in storitvenih dejavnosti.	30
	Območje za turizem in gostinstvo		
	3151 Območje za turistično in gostinsko dejavnost	Območje za turistično in gostinsko dejavnost je del zemeljskega površja, ki je pretežno namenjen pripravi in strežbi hrane oziroma pijače, nastanitvi gostov in izvajanju spremljajočih aktivnosti.	30
	3152 Območje za kampiranje	Območje za kampiranje je del zemeljskega površja, ki je pretežno namenjen občasnemu bivanju z mobilnimi bivalnimi enotami (šotor, prikolica, avtodom ali mobilna hiša).	30
	Območje za industrijo, skladiščenje in obrt		
	3161 Območje za industrijo in obrt	Območje za industrijo in obrt je del zemeljskega površja, ki je pretežno namenjen predelavi surovin in proizvodnji ter obrti.	30
	3162 Območje za skladiščenje	Območje za skladiščenje je del zemeljskega površja, ki je pretežno namenjen pretovarjanju in skladiščenju blaga.	30
	Območje za šport in rekreacijo		
	3171 Območje za šport in rekreacijo	Območje za šport in rekreacijo je del zemeljskega površja, ki je pretežno namenjen športno-rekreacijskim aktivnostim in športnim prireditvam ter obsega enega ali več športnih objektov, tj. za športno dejavnost opremljenih in urejenih površin ter prostorov.	30
	Območje zelenih površin v javni rabi		
	3181 Območje parka	Območje parka je del zemeljskega površja, ki je posebej negovan, zasajen z drevjem in rastlinjem in pretežno namenjen sprehajanju in rekreaciji.	30
	3182 Območje za vrtičkarstvo	Območje za vrtičkarstvo je del zemeljskega površja, ki je namenjen priložnostnemu gojenju vrtnin in okrasnih rastlin.	30
	3183 Območje komunalne zelenice	Območje komunalne zelenice je del zemeljskega površja, ki je prvenstveno namenjen sanitarno-higijski, ekološki, vizualno-estetski ter izravnalni funkciji v urbanih sredinah. Območja so porasla s travo, grmičevjem, drevjem ali so hortikulturno urejena ter predstavljajo robno zelenje okoli ali v večjih zazidalnih otokih z namenom tamponske cone.	30
	3184 Območje ostalih odprtih površin v javni rabi	Območje ostalih odprtih površin v javni rabi je del zemeljskega površja, ki predstavlja odprte površine v urbanih sredinah. Namenjen je različnim aktivnostim in dejavnostim in ga ni mogoče uvrstiti v preostale podrobne vrste rabe.	30
	Območje za obrambo, zaščito in reševanje		
	3191 Območje za potrebe obrambe	Območje za potrebe obrambe je del zemeljskega površja, ki je namenjen stalnim aktivnostim za potrebe obrambe, zlasti razmestitvam, usposabljanju in delovanju vojske.	30
	3192 Območje za potrebe zaščite in reševanja	Območje za potrebe zaščite in reševanja je del zemeljskega površja, ki je namenjen delovanju sistema varstva pred naravnimi in drugimi nesrečami.	30

ZG1000	0146.00	007.0406	T.1.1	
---------------	----------------	-----------------	--------------	--



<i>Matična evidenca</i>	<i>Podrobnejša dejanska raba</i>	<i>Opis</i>	<i>ZK</i>	
B	Območje cest in parkirišč			
	3211 Območje ceste	Območje ceste je del zemeljskega površja, ki je pretežno namenjen izvajanju cestnega prometa in je na njem zgrajena cestna infrastruktura, ki ni javna.	30	
	3212 Območje za parkiranje	Območje za parkiranje je del zemeljskega površja, ki je namenjen kratkotrajnemu ali dolgotrajnemu parkiranju vozil cestnega prometa in niso zemljišča javne cestne infrastrukture.	30	
	Druga območja za transport in logistiko			
	3231 Območje letališča	Območje letališča je del zemeljskega površja (kopenska ali vodna površina), ki je pretežno namenjen za pristajanje, vzletanje in gibanje zrakoplovov.	30	
	3232 Območje heliporta	Območje heliporta je del zemeljskega površja, ki je pretežno namenjen vzletanju in pristajanju helikopterjev.	30	
	3233 Območje pristanišča	Območje pristanišča je del zemeljskega površja (kopnega in vodne površine), ki je pretežno namenjen privezovanju, sidranju in varstvu ladij, izgradnji in vzdrževanju plovil ter vkrcevanju in izkrcevanju oseb in tovora.	30	
	3234 Območje prometnega terminala	Območje prometnega terminala je del zemeljskega površja, ki je namenjen sprejemu, odpravi ali pretovoru blaga ali potnikov na začetku ali koncu prometne poti ter oskrbi in vzdrževanju potnikov in vozil na prometni poti.	30	
	Območje za gospodarsko javno infrastrukturo			
	3241 Območje energetske infrastrukture	Območje energetske infrastrukture je del zemeljskega površja, ki je namenjen proizvodnji, prenosu in distribuciji energentov (elektrika, nafta, plin, geotermalni viri).	30	
	3242 Območje okoljske infrastrukture	Območje okoljske infrastrukture je del zemeljskega površja, ki je namenjen odlaganju odpadkov, čiščenju komunalnih in odpadnih voda ter zajemu in shranjevanju pitne vode.	30	
	3243 Območje pokopališča	Območje pokopališča je del zemeljskega površja, ki je namenjen ohranjanju posmrtnih ostankov ter izvajanju različnih obredov pokopavanja.	30	
	3244 Območje komunikacijske infrastrukture	Območje komunikacijske infrastrukture je del zemeljskega površja, ki je namenjen objektom za prenos komunikacijskega signala.	30	
	C	Območje javne infrastrukture		
Območje javne cestne infrastrukture				
3311 Javna državna cestna infrastruktura		Pripadajoče zemljišče državne cestne infrastrukture, na katerem so objekti in naprave, potrebni za nemoteno odvijanje javnega cestnega prometa ter zemljišča, potrebna za uporabo teh objektov in naprav v skladu z zakonom, ki ureja ceste.	32	
3312 Območje objekta na javni državni cestni infrastrukturi		Pripadajoče zemljišče objekta državne cestne infrastrukture ter zemljišča, potrebna za uporabo teh objektov v skladu z zakonom, ki ureja ceste. V to kategorijo spadajo mostovi, viadukti, podvozi, nadvozi, predori, galerije ter podhodi in nadhodi.	33	
3313 Javna občinska cestna infrastruktura		Pripadajoče zemljišče občinske javne cestne infrastrukture, na katerem so objekti in naprave, potrebni za nemoteno odvijanje javnega cestnega prometa ter zemljišča, potrebna za uporabo teh objektov in naprav v skladu s predpisi, ki urejajo ceste.	34	
3314 Območje objekta na javni občinski cestni infrastrukturi	Pripadajoče zemljišče objekta občinske cestne infrastrukture ter zemljišča, potrebna za uporabo teh objektov v skladu s predpisi, ki urejajo ceste. V to kategorijo spadajo mostovi, viadukti, podvozi, nadvozi, predori, galerije ter podhodi in nadhodi.	35		

ZG1000	0146.00	007.0406	T.1.1	
---------------	----------------	-----------------	--------------	--



Matična evidenca	Podrobnejša dejanska raba	Opis	ZK
C	Območje javne železniške infrastrukture		
	3321 Javna železniška infrastruktura	Pripadajoče zemljišče javne železniške infrastrukture, na katerem so objekti in naprave, potrebni za nemoteno odvijanje javnega železniškega prometa, ter zemljišče, potrebno za uporabo teh objektov in naprav v skladu s predpisi, ki urejajo železniški promet.	36
	3322 Območje objekta na javni železniški infrastrukturi	Pripadajoče zemljišče objekta javne železniške infrastrukture ter zemljišče, potrebno za uporabo teh objektov v skladu s predpisi, ki urejajo železniški promet. V to kategorijo spadajo mostovi, viadukti, podvozi, nadvozi, predori, galerije ter podhodi in nadhodi.	37
B	Druga zemljišča		
	3410 Izpraznjeno ali neizgrajeno območje	Izpraznjeno območje je del zemeljskega površja, kjer je ena od pozidanih rab trenutno opuščena. Neizgrajeno območje je del zemeljskega površja, kjer poteka ali je potekala gradnja ter rabe še ni mogoče določiti.	30
	3420 Območje za pridobivanje in izkoriščanje mineralnih surovin	Območje za pridobivanje in izkoriščanje mineralnih surovin je del zemeljskega površja, ki je namenjen nadzemnemu ali podzemnemu pridobivanju in izkoriščanju mineralnih surovin.	50
VODNA ZEMLJIŠČA			
D	4100 Vodno zemljišče morja	Zemljišče, ki je v skladu s predpisi, ki urejajo vode, opredeljeno kot vodno zemljišče morja.	40
	4200 Vodno zemljišče celinskih voda	Zemljišče, ki je v skladu s predpisi, ki urejajo vode, opredeljeno kot vodno zemljišče celinskih voda.	40
NEPLODNA ZEMLJIŠČA			
	5000 Zemljišče brez ali z nepomembnim rastlinskim pokrovom	Zemljišče z malo ali brez vegetacije nad 800 m nadmorske višine, ki ni vključeno v druge dejanske rabe, če je površina poligona večja od 1000 m ² .	50

Pomen kratic:

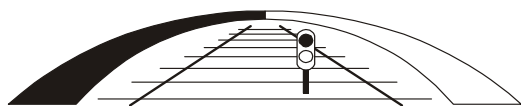
- A** evidenca dejanske rabe kmetijskih in gozdnih zemljišč
- B** evidenca dejanske rabe poseljenih zemljišč
- C** evidenca dejanske rabe zemljišč javne cestne in javne železniške infrastrukture
- D** vodni kataster
- E** kataster stavb

3.2.8.2 Podatki o bonitetnih točkah

Podatki o **bonitetnih točkah** v digitalni obliki z vsemi pripadajočimi podatki, kot jih vodi **Geodetska uprava Republike Slovenije (GURS)** v skladu z **Zakonom o evidentiranju nepremičnin** (Uradni list RS, št. 47/06, 65/07 – odl. US, 79/12 – odl. US, 61/17 – Zaid, 7/18 in 33/19) in **Pravilnikom o določanju in vodenju bonitete zemljišč** (Uradni list RS, št. 47/08), so bili pridobljeni **januarja 2021** (veljavnost podatkov na dan **03.01.2021**), preko spletnega portala »**e-Geodetski podatki**« na spletnem naslovu http://www.e-prostor.gov.si/si/brezplacni_podatki/.

Pri izdelavi analize posegov na zemljišča smo število bonitetnih točk evidentirali le za zemljišča, ki po šifri dejanske rabe spadajo med kmetijska in gozdna zemljišča.

ZG1000	0146.00	007.0406	T.1.1	
---------------	----------------	-----------------	--------------	--



3.2.9 Analiza predvidenih posegov na zemljiščih

Na osnovi pridobljenih podatkov zemljiškega katastra, podatkov zemljiške knjige, podatkov o vrsti dejanske rabe, bonitetnih točkah, upoštevanih in uporabljenih načrtov projekta št. **3710/Z**, definirane meje JŽI, definiranih območij predvidenih posegov ter definiranega območja gradbene parcele glede na posamezna območja je bila izdelana analiza obravnavanih zemljišč z namenom izdelave seznamov obravnavanih zemljišč oziroma seznamov zemljišč preko katerih potekajo nameravani posegi.

V nadaljevanju so predstavljeni rezultati analize v preglednicah.

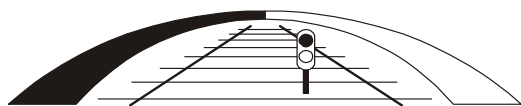
3.2.9.1 Analiza posega - območje gradbene parcele (GP)

V nadaljevanju so v preglednicah predstavljeni rezultati analize posega – **območje gradbene parcele**. V preglednici (Preglednica 7) so predstavljene tangirane parcele znotraj posameznega **območja gradbene parcele**. Površine predstavljene v preglednici (Preglednica 8) so grafične površine posameznih območij posegov.

Preglednica 7: Seznam parcel znotraj posameznega območja gradbene parcele (GP)

Oznaka območja posega	ŠIFKO	Ime K.O.	Parcela
POSEG ZNOTRAJ MEJE JŽI			
POS-ZNT-101	2641	ZAGORJE	776/1
POS-ZNT-101	2641	ZAGORJE	776/2
POS-ZNT-101	2641	ZAGORJE	776/3
POS-ZNT-102	2641	ZAGORJE	654/1
POS-ZNT-102	2641	ZAGORJE	654/3
POS-ZNT-102	2641	ZAGORJE	654/4
POS-ZNT-102	2641	ZAGORJE	654/5
POS-ZNT-102	2641	ZAGORJE	654/6
POS-ZNT-102	2641	ZAGORJE	654/7
POS-ZNT-102	2641	ZAGORJE	654/8
POS-ZNT-102	2641	ZAGORJE	654/9
POS-ZNT-102	2641	ZAGORJE	654/10
POS-ZNT-102	2641	ZAGORJE	654/11
POS-ZNT-102	2641	ZAGORJE	654/12
POS-ZNT-102	2641	ZAGORJE	654/13
POS-ZNT-102	2641	ZAGORJE	654/14
POS-ZNT-102	2641	ZAGORJE	654/15
POS-ZNT-102	2641	ZAGORJE	654/16
POS-ZNT-102	2641	ZAGORJE	654/17
POS-ZNT-102	2641	ZAGORJE	654/18
POS-ZNT-102	2641	ZAGORJE	654/19
POS-ZNT-102	2641	ZAGORJE	655

ZG1000	0146.00	007.0406	T.1.1	
---------------	----------------	-----------------	--------------	--

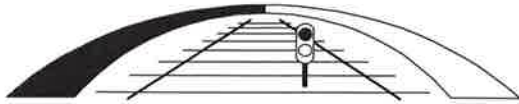


Oznaka območja posega	ŠIFKO	Ime K.O.	Parcela
POSEG IZVEN MEJE JŽI			
POS-IZV-201	2641	ZAGORJE	1480/3
POS-IZV-202	2641	ZAGORJE	1480/6
POS-IZV-202	2641	ZAGORJE	1504/4
POS-IZV-202	2641	ZAGORJE	1504/9
POS-IZV-203	2641	ZAGORJE	659/14
POS-IZV-204	2641	ZAGORJE	654/2
POS-IZV-205	2641	ZAGORJE	1505
POS-IZV-206	2641	ZAGORJE	1505
POS-IZV-207	2641	ZAGORJE	650/1
POS-IZV-208	2641	ZAGORJE	1505
POS-IZV-209	2641	ZAGORJE	1505
POS-IZV-210	2641	ZAGORJE	1505
POS-IZV-211	2641	ZAGORJE	1505
ZAČASNI POSEG IZVEN MEJE JŽI			
POS-ZAC-301	2641	ZAGORJE	659/14

Preglednica 8: Seznam območij gradbene parcele z grafičnimi površinami posameznega območja posega

Oznaka območja posega	Opis	Grafična površina [m ²]
POS-ZNT-101	Poseg znotraj meje JŽI	66.391
POS-ZNT-102	Poseg znotraj meje JŽI	39.113
POS-IZV-201	Poseg izven meje JŽI	16
POS-IZV-202	Poseg izven meje JŽI	704
POS-IZV-203	Poseg izven meje JŽI	135
POS-IZV-204	Poseg izven meje JŽI	326
POS-IZV-205	Poseg izven meje JŽI	9
POS-IZV-206	Poseg izven meje JŽI	40
POS-IZV-207	Poseg izven meje JŽI	203
POS-IZV-208	Poseg izven meje JŽI	11
POS-IZV-209	Poseg izven meje JŽI	11
POS-IZV-210	Poseg izven meje JŽI	9
POS-IZV-211	Poseg izven meje JŽI	12
POS-ZAC-301	Začasni poseg izven meje JŽI	34
skupaj:		107.014

ZG1000	0146.00	007.0406	T.1.1	
---------------	----------------	-----------------	--------------	--



3.2.10 Seznam koordinat lomnih točk gradbene parcele (GP)

Seznami koordinat lomnih točk **območja gradbene parcele** je sestavni del tega elaborata in je predstavljen v nadaljevanju elaborata pod poglavjem »5 PRILOGE« in sicer:

»5.1 SEZNAM KOORDINAT LOMNIH TOČK GRADBENE PARCELE (GP)«

Koordinate lomnih točk so podane v državnem koordinatnem sistemu **D96/TM** (ESRS).

3.2.11 Zaključek

Podrobni sezname parcel po lastnikih znotraj območij posameznega dela gradbene parcele so sestavni del tega elaborata in so predstavljeni v nadaljevanju elaborata pod poglavjem »5 PRILOGE« in sicer:

»5.2 SEZNAM ZEMLJIŠČ PO OBMOČJIH POSEGOV, *območje*: **gradbena parcela (GP)**«

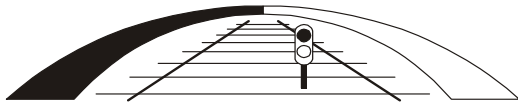
»5.3 SEZNAM ZEMLJIŠČ PO LASTNIKI, *območje*: **gradbena parcela (GP) – izven meja JŽI (začasni posegi izven meje JŽI)**«.

Ljubljana, september 2021

Tehnično poročilo sestavil:

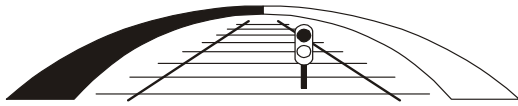
David Pečnik, univ. dipl. inž. geod.

ZG1000	0146.00	007.0406	T.1.1	
---------------	----------------	-----------------	--------------	--



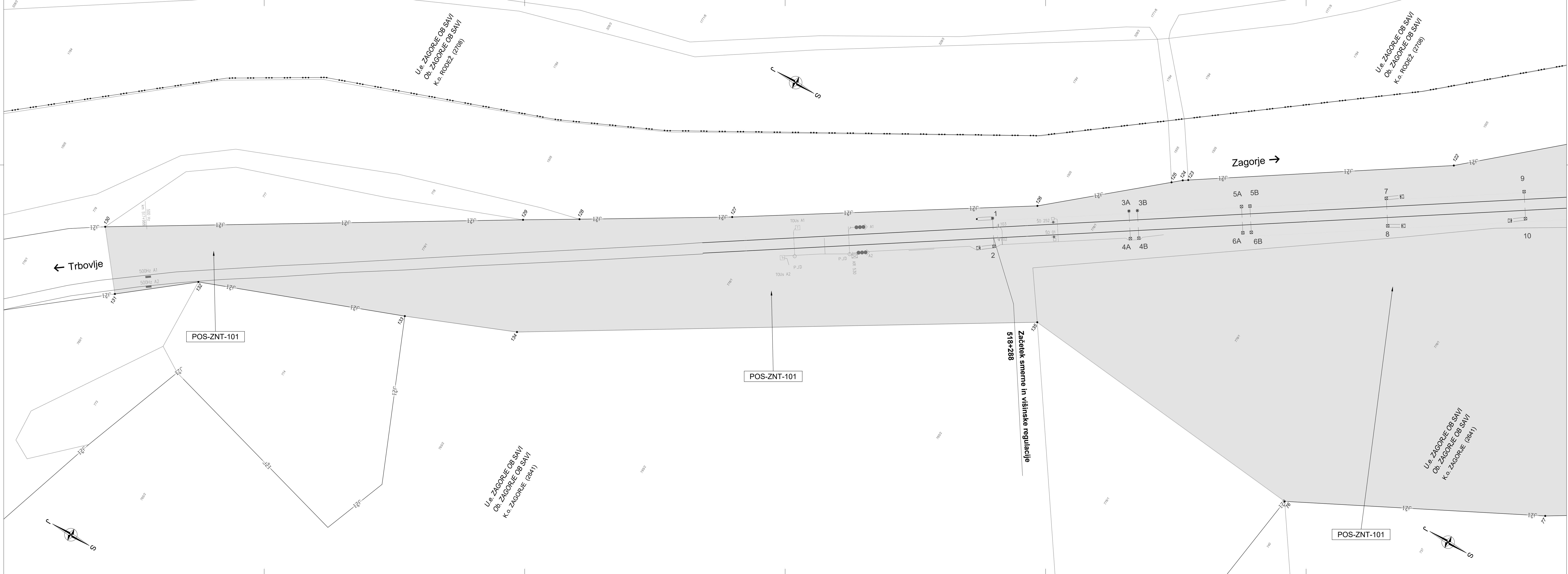
4 RISBE

ZG1000	0146.00	007.0406	G	
---------------	----------------	-----------------	----------	--



4.1 KATASTRSKA SITUACIJA Z VRISOM POSEGA

ZG1000	0146.00	007.0406	G.005	
---------------	----------------	-----------------	--------------	--

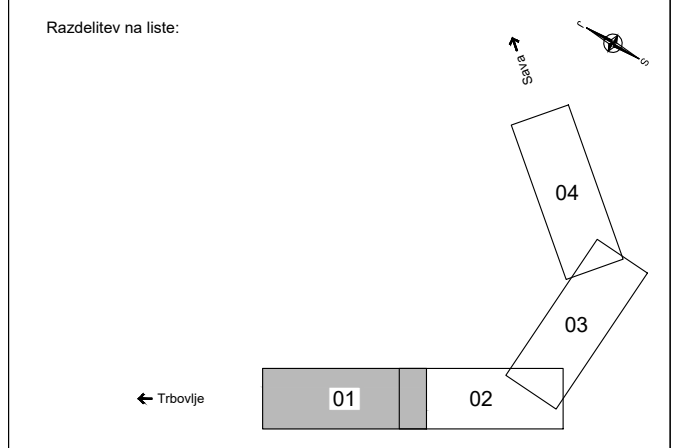


Legenda

- Geodetska uprava Republike Slovenije (GURS):**
- Register prostorskih enot (RPE)
 - U.e. ZAGORJE OB SAVI
 - Ob. ZAGORJE OB SAVI
 - K.o. ZAGORJE (2541)
 - lme Upravne enote
 - lme občine
 - lme katastrske občine
 - Širina katastrske občine
 - Meja katastrske občine
- Zemljiški kataster - zemljiško katastrski prikaz (ZKP)**
- Parcelna številka
 - Neurejena parcelna meja
 - potek parcelne meje je informativen)
 - Urejena parcelna meja
 - (potek parcelne meje je vezan na državni koordinatni sistem D96(TM)
 - Meja javne železniške infrastrukture (meja JŽI)
 - (potek meje JŽI je informativen)

- Viri:**
- RPE: Geodetska uprava Republike Slovenije, december 2020
 - ZKP: GURS, OGU Ljubljana, GP Trbovlje, december 2020

- Katastrska analiza projekta št.: 3710/Z (februar 2021)**
- Gradbena parcela (GP)**
- Lomna točka gradbene parcele
 - Oznaka lomne točke gradbene parcele
 - Meja posega - znotraj meje JŽI
 - Meja posega - izven meje JŽI
 - Meja posega - začasna izven meje JŽI
- Oznaka območja analize - gradbena parcela**
- POS-ZNT-101 umestitev nadhoda po projektu 3710/Z
 - POS-ZNT-102 umestitev nadhoda po projektu 3710/Z
 - POS-IZV-201 ureditev podvoza v km 518+680,505
 - POS-IZV-202 ureditev mostu v km 518+879,219
 - POS-IZV-203 gradnja novega parkirišča
 - POS-IZV-204 ureditev vilošišča
 - POS-IZV-205 gradnja temeljenja za novo vozno mrežo
 - POS-IZV-206 gradnja temeljenja za novo vozno mrežo
 - POS-IZV-207 gradnja temeljenja za novo vozno mrežo in gradnja nove SVTK trase
 - POS-IZV-208 gradnja temeljenja za novo vozno mrežo
 - POS-IZV-209 gradnja temeljenja za novo vozno mrežo
 - POS-IZV-210 gradnja temeljenja za novo vozno mrežo
 - POS-IZV-211 gradnja temeljenja za novo vozno mrežo
 - POS-ZAC-301 umestitev ostenega prehoda za pešce



KATASTRSKA SITUACIJA Z VRISOM POSEGA železniška postaja Zagorje

M 1:500

11/4

Datum: _____ Opis spremembe: _____ Podpis: _____

Investitor:  **Republika Slovenija**
Ministrstvo za infrastrukturo

Projekat:  **sz - projektivno podjetje ljubljana, d.d.**
projektiranje, inženiring, svetovanje
Ukmarjeva ulica 6, SI - 1000 Ljubljana
tel.: 01 300 76 00, fax: 01 300 76 36

Projekt: **Umestitev nadhoda na železniški postaji Zagorje**

Objekt: **Železniška postaja Zagorje** Id. št.: Ime: _____

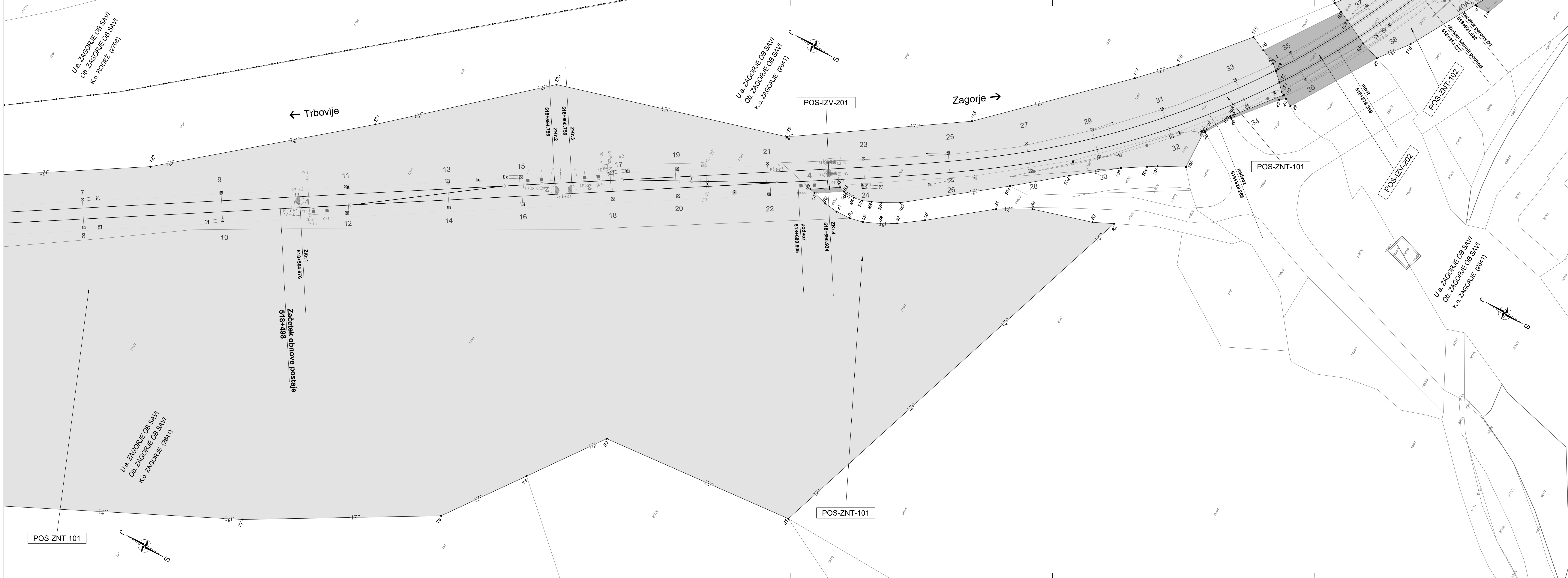
Naslov: **Katastrski elaborat** Vrsta projekta: **PI G-0133 mag. E. Hadžiahmetović univ. dipl. inž. gradb.**

Vrsta nabora: **Elaborati** Izselek: **Boštjan Žandar, geod. teh.**

Risba: **KATASTRSKA SITUACIJA Z VRISOM POSEGA, železniška postaja Zagorje**

Št. praga:	Vrsta projekta:	Merilo:	Datum:	Projekt št.:	Naslov št.:	Int. št.:
10	IZN	1:500	feb. 2021	3710/Z	3710/Z 11/4	

Št. odseka:	Arhivsko število:	Faza/Objekt:	Šifra risbe:	Prostor za črtno kodo:	Risba št.:
ZG1000	0146.00	007.0406	G.005		01

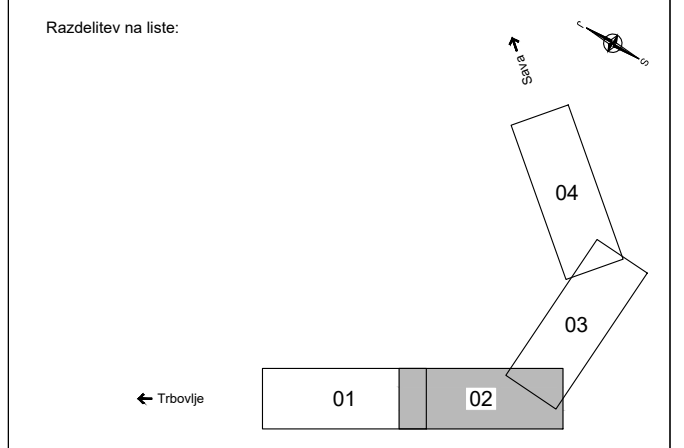


Legenda

- Geodetska uprava Republike Slovenije (GURS):**
- Register prostorskih enot (RPE)
 U.e. ZAGORJE OB SAVI lina Upravne enote
 Ob. ZAGORJE OB SAVI lina občine
 K.o. ZAGORJE lina katastrske občine
 (2541) širina katastrske občine
 Meja katastrske občine
- Zemljiški kataster - zemljiško katastrski prikaz (ZKP)
 Parcelna številka
 Neurejena parcelna meja
 (potek parcelne meje je informativen)
 Urejena parcelna meja
 (potek parcelne meje je vezan na državni koordinatni sistem D96/TM)
 Meja javne železniške infrastrukture (meja JŽI)
 (potek meje JŽI je informativen)

- Viri:
 1. RPE: Geodetska uprava Republike Slovenije, december 2020
 2. ZKP: GURS, OGU Ljubljana, GP Trbovlje, december 2020

- Katastrska analiza projekta št.: 3710/Z (februar 2021)**
- Gradbena parcela (GP)
 Lomna točka gradbene parcele
 Oznaka lomne točke gradbene parcele
 Meja posega - znotraj meje JŽI
 Meja posega - izven meje JŽI
 Meja posega - začasna izven meje JŽI
- Oznaka območja analize - gradbena parcela
 POS-ZNT-101 umestitev nadhoda po projektu 3710/Z
 POS-ZNT-102 umestitev nadhoda po projektu 3710/Z
- POS-IZV-201 ureditev podvoza v km 518+680.505
 POS-IZV-202 ureditev mostu v km 518+479.219
 POS-IZV-203 gradnja novega parkirišča
 POS-IZV-204 ureditev naložila
 POS-IZV-205 gradnja temeljenja za novo vozno mrežo
 POS-IZV-206 gradnja temeljenja za novo vozno mrežo
 POS-IZV-207 gradnja temeljenja za novo vozno mrežo in gradnja nove SVTK trase
 POS-IZV-208 gradnja temeljenja za novo vozno mrežo
 POS-IZV-209 gradnja temeljenja za novo vozno mrežo
 POS-IZV-210 gradnja temeljenja za novo vozno mrežo
 POS-IZV-211 gradnja temeljenja za novo vozno mrežo
- POS-ZAC-301 ureditev oostnega prehoda za pešce



KATASTRSKA SITUACIJA Z VRISOM POSEGA železniška postaja Zagorje

M 1:500

11/4

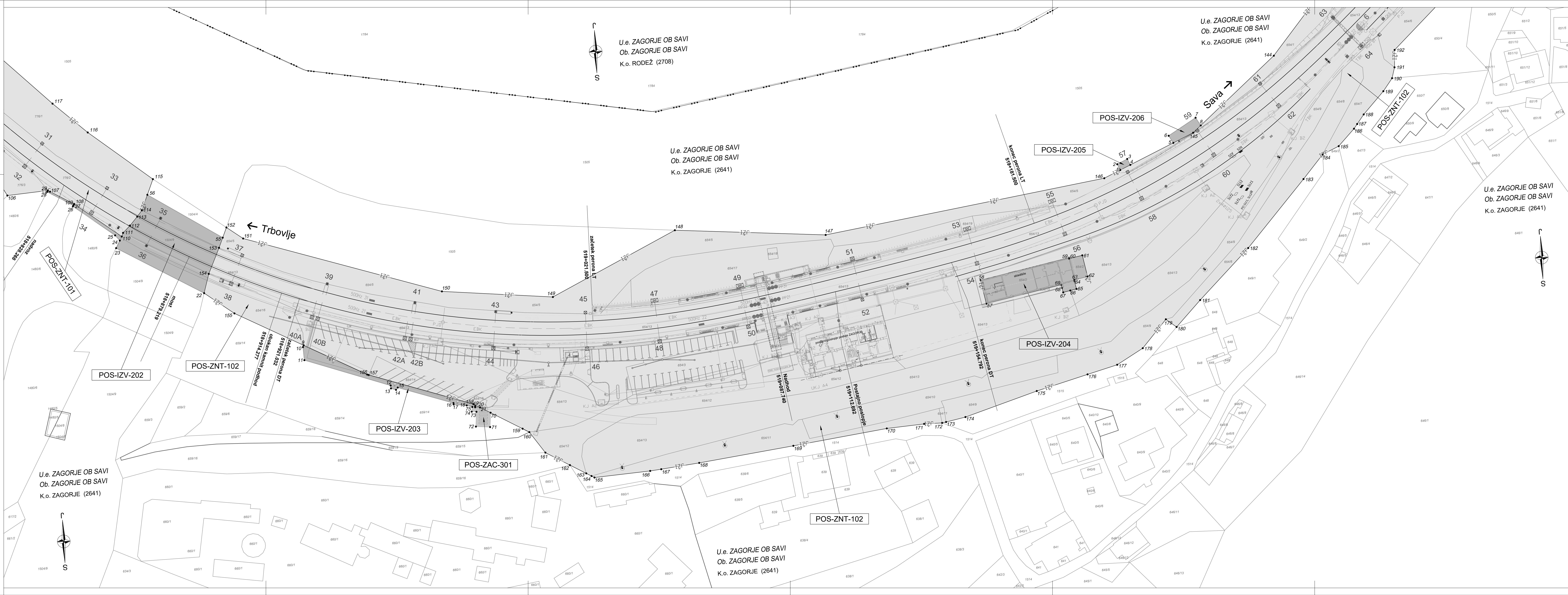
Datum: Opis spremembe: Podpis:

Investitor:  **Republika Slovenija**
Ministrstvo za infrastrukturo
Direkcija RS za infrastrukturo
 Tržaška cesta 19, 1000 Ljubljana
 tel.: 01 478 80 02, fax: 01 478 81 23

Projekt:  **sz - projektivno podjetje ljubljana, d.d.**
 projektiranje, inženiring, svetovanje
 Ukmarjeva ulica 6, SI - 1000 Ljubljana
 tel.: 01 300 76 00, fax: 01 300 76 36

Projekt: **Umestitev nadhoda na železniški postaji Zagorje**

Objekt: Železniška postaja Zagorje	Id. št.: lme:					
Naslov: Katastrski elaborat	Vredja projekta: PI G-0133 mag. E. Hadžiahmetović univ. dipl. inž. gradb.					
	Projektirani inženir: PI Geo0439 David Pežnik univ. dipl. inž. geod.					
Vrsta nabora: Elaborati	Izšelci: Božijan Žandar, geod. teh.					
Riaba: KATASTRSKA SITUACIJA Z VRISOM POSEGA, železniška postaja Zagorje						
Št. praga: 10	Vrsta projekta: IZN	Merilo: 1:500	Datum: feb. 2021	Projekt št.: 3710/Z	Naslov št.: 11/4	Int. št.:
Št. odseka: ZG1000	Arhivsko število: 0146.00	Faza/objekt: 007.0406	Šifra risbe: G.005	Prostor za črtno kodo:		Riaba št.: 02



Legenda

- Geodetska uprava Republike Slovenije (GURS):**
- Register prostorskih enot (RPE)
 - U.e. ZAGORJE OB SAVI: lina upravne enote
 - Ob. ZAGORJE OB SAVI: lina občine
 - K.o. ZAGORJE (2641): lina katastrske občine
 - Zemljiški kataster - zemljiško katastrski prikaz (ZKP)
 - Parcelna številka: 65413
 - Neurejena parcelna meja: lina (potek parcelne meje je informativen)
 - Urejena parcelna meja: lina (potek parcelne meje je vezan na državni koordinatni sistem D96/TM)
 - Meja javne železniške infrastrukture (meja JŽI): lina (potek meje JŽI je informativen)

- Vir:**
- RPE: Geodetska uprava Republike Slovenije, december 2020
 - ZKP: GURS, OGU Ljubljana, GP Trbovlje, december 2020

- Katastrska analiza projekta št.: 3710/Z (februar 2021)**
- Gradbena parcela (GP)**
- Lomna točka gradbene parcele
 - Oznaka lomne točke gradbene parcele
 - Meja posega - znotraj meje JŽI
 - Meja posega - izven meje JŽI
 - Meja posega - začasna izven meje JŽI
- Oznaka območja analize - gradbena parcela**
- Območje analize - znotraj meje JŽI (POS-ZNT-1XX)
 - Območje analize - izven meje JŽI (POS-IZV-2XX)
 - Območje analize - začasna izven meje JŽI (POS-ZAC-3XX)

- Oznaka območja analize - gradbena parcela**
- POS-ZNT-101: umestitev nadhoda na projektu 3710/Z
 - POS-ZNT-102: umestitev nadhoda na projektu 3710/Z
 - POS-IZV-201: ureditev podvoza v km 518+680,505
 - POS-IZV-202: ureditev mostu v km 518+879,219
 - POS-IZV-203: gradnja novega parkirišča
 - POS-IZV-204: ureditev vilošča
 - POS-IZV-205: gradnja temeljenja za novo vozno mrežo
 - POS-IZV-206: gradnja temeljenja za novo vozno mrežo
 - POS-IZV-207: gradnja temeljenja za novo vozno mrežo in gradnja nove SVTK trase
 - POS-IZV-208: gradnja temeljenja za novo vozno mrežo
 - POS-IZV-209: gradnja temeljenja za novo vozno mrežo
 - POS-IZV-210: gradnja temeljenja za novo vozno mrežo
 - POS-IZV-211: gradnja temeljenja za novo vozno mrežo
 - POS-ZAC-301: ureditev oostnega prehoda za pešce

KATASTRSKA SITUACIJA Z VRISOM POSEGA železniška postaja Zagorje

M 1:500

11/4

Datum: Opis spremembe: Podpis:

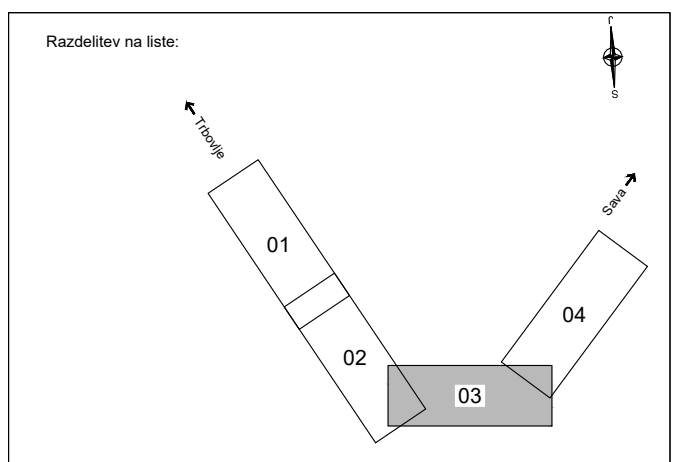
Investitor: **Republika Slovenija**
Ministrstvo za infrastrukturo
Direkcija RS za infrastrukturo
Tržaška cesta 19, 1000 Ljubljana
tel.: 01 478 80 02, fax: 01 478 81 23

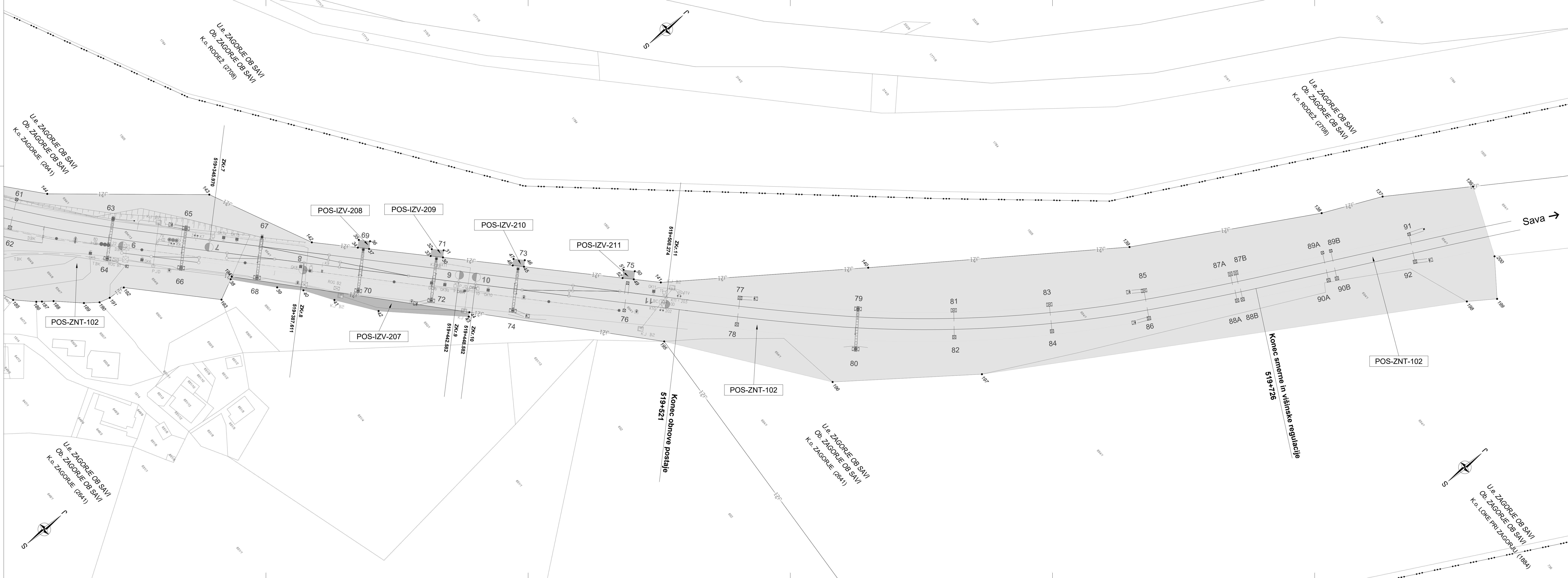
Projektant: **sz - projektivno podjetje ljubljana, d.d.**
projektiranje, inženiring, svetovanje
Ukmarjeva ulica 6, SI - 1000 Ljubljana
tel.: 01 300 76 00, fax: 01 300 76 36

Projekt: **Umestitev nadhoda na železniški postaji Zagorje**

Objekt: Železniška postaja Zagorje	Id. št.: lina:
Naslov: Katastrski elaborat	Vredja projekta: PI G-0133 mag. E. Hadžiahmetović univ. dipl. inž. gradb.
	Projektirani inženir: PI Geo0439 David Pežnik univ. dipl. inž. geod.
	Izšelci: Božijan Žandar, geod. teh.

Vrsta nabora: Elaborati					
Risba: KATASTRSKA SITUACIJA Z VRISOM POSEGA, železniška postaja Zagorje					
Št. praga: 10	Vrsta projekta: IZN	Merilo: 1:500	Datum: feb. 2021	Projekt št.: 3710/Z	Naslov št.: 3710/Z 11/4
Št. odseka: ZG1000	Arhivsko število: 0146.00	Faza/Objekt: 007.0406	Šifra risbe: G.005	Prostor za črtno kodo:	Risba št.: 03





Legenda

Geodetska uprava Republike Slovenije (GURS):

Register prostorskih enot (RPE)
 U.e. ZAGORJE OB SAVI Ime upravne enote
 Ob. ZAGORJE OB SAVI Ime občine
 K.o. ZAGORJE Ime katastrske občine (2041)
 Sira katastrske občine
 Meja katastrske občine

Zemljiški kataster - zemljiško katastrski prikaz (ZKP)
 Parcelna številka
 Neurejena parcelna meja
 Potek parcelne meje (je informativen)
 Urejena parcelna meja
 (potek parcelne meje je vezan na državni koordinatni sistem D96/TM)
 Meja javne železniške infrastrukture (meja JŽI)
 (potek meje JŽI je informativen)

Vir:

- RPE: Geodetska uprava Republike Slovenije, december 2020
- ZKP: GURS, OGU Ljubljana, GP Tirovje, december 2020

Katastrska analiza projekta št.: 3710/Z (februar 2021)

Gradbena parcela (GP)

- Lomna točka gradbene parcele
- Oznaka lomne točke gradbene parcele
- Meja posega - znotraj meje JŽI
- Meja posega - izven meje JŽI
- Meja posega - začasna izven meje JŽI

Oznaka območja analize - gradbena parcela

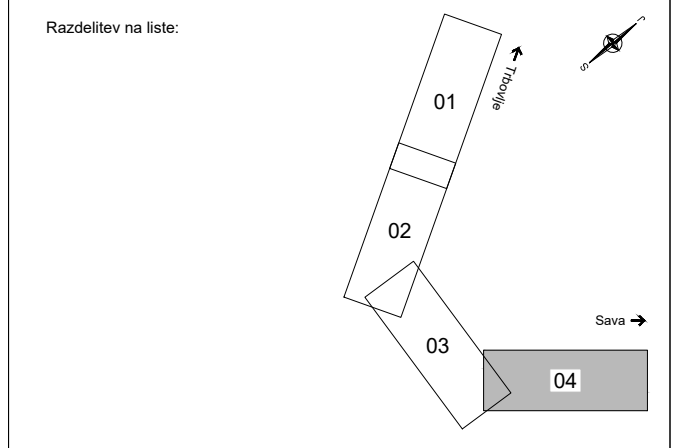
- Omočje analize - znotraj meje JŽI (POS-ZNT-1XX)
- Omočje analize - izven meje JŽI (POS-IZV-2XX)
- Omočje analize - začasna izven meje JŽI (POS-ZAC-3XX)

Oznaka območja analize - gradbena parcela

POS-ZNT-101 umestitev nadhoda po projektu 3710/Z
 POS-ZNT-102 umestitev nadhoda po projektu 3710/Z

POS-IZV-201 ureditev podvoza v km 518+680,505
 POS-IZV-202 ureditev mostu v km 518+879,219
 POS-IZV-203 gradnja novega parkirišča
 POS-IZV-204 ureditev vilošišča
 POS-IZV-205 gradnja temeljenja za novo vozno mrežo
 POS-IZV-206 gradnja temeljenja za novo vozno mrežo in gradnja nove SVTK trase
 POS-IZV-207 gradnja temeljenja za novo vozno mrežo in gradnja nove SVTK trase
 POS-IZV-208 gradnja temeljenja za novo vozno mrežo
 POS-IZV-209 gradnja temeljenja za novo vozno mrežo
 POS-IZV-210 gradnja temeljenja za novo vozno mrežo
 POS-IZV-211 gradnja temeljenja za novo vozno mrežo

POS-ZAC-301 ureditev oostnega prehoda za pešce



KATASTRSKA SITUACIJA Z VRISOM POSEGA železniška postaja Zagorje

M 1:500

11/4

Datum: Opis spremembe: Podpis:

Investitor: **Republika Slovenija**
Ministrstvo za infrastrukturo
Direkcija RS za infrastrukturo
 Tržaška cesta 19, 1000 Ljubljana
 tel.: 01 478 80 02, fax: 01 478 81 23

Projektant: **sz - projektivno podjetje ljubljana, d.d.**
 projektiranje, inženiring, svetovanje
 Ukmarjeva ulica 6, SI - 1000 Ljubljana
 tel.: 01 300 76 00, fax: 01 300 76 36

Projekt: Umestitev nadhoda na železniški postaji Zagorje

Objekt: **Železniška postaja Zagorje** Id. št.: Ime:

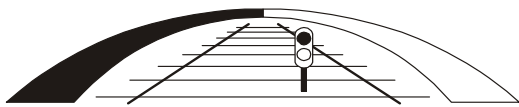
Nadrt: **Katastrski elaborat** Vrsta projekta: **PI G-0133 mag. E. Hadžiahmetović univ. dipl. inž. gradb.**

Vrsta nadrt: **Elaborati** Pripravljenost: **PI Geo0439 David Pežnik univ. dipl. inž. geod.**

Risba: **KATASTRSKA SITUACIJA Z VRISOM POSEGA, železniška postaja Zagorje** Izselek: **Boštjan Žandar, geod. teh.**

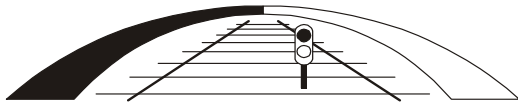
Št. praga:	Vrsta projekta:	Merilo:	Datum:	Projekt št.:	Nadrt št.:	Int. št.:
10	IZN	1:500	feb. 2021	3710/Z	3710/Z 11/4	

Št. odseka:	Arhivsko številka:	Faza/Objekt:	Sira risbe:	Prostor za črtno kodo:	Risba št.:
ZG1000	0146.00	007.0406	G.005		04



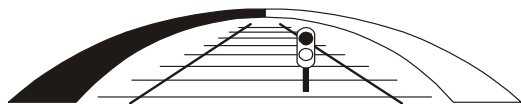
5 PRILOGE

ZG1000	0146.00	007.0406	P	
---------------	----------------	-----------------	----------	--



5.1 SEZNAM KOORDINAT LOMNIH TOČK GRADBENE PARCELE (GP)

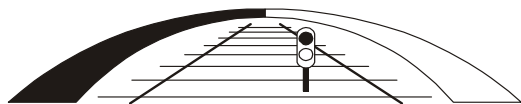
ZG1000	0146.00	007.0406	P.005	
---------------	----------------	-----------------	--------------	--



Oznaka lomne točke	E (D96/TM)	N (D96/TM)	Opis lomne točke
1	499207,31	108942,63	GP
2	499208,26	108940,51	GP
3	499204,62	108938,87	GP
4	499203,65	108941,02	GP
5	499188,06	108934,16	GP
6	499189,55	108931,55	GP
7	499179,70	108925,74	GP
8	499178,03	108928,58	GP
9	499498,54	108987,49	GP
10	499498,83	108988,12	GP
11	499498,59	108992,74	GP
12	499468,73	109003,47	GP
13	499468,68	109004,50	GP
14	499466,93	109005,10	GP
15	499466,27	109004,33	GP
16	499446,98	109010,95	GP
17	499446,96	109011,45	GP
18	499442,36	109012,06	GP
19	499439,40	109012,46	GP
20	499439,42	109012,88	GP
21	499437,70	109013,05	GP
22	499532,52	108967,04	GP
23	499562,57	108949,36	GP
24	499561,12	108946,77	GP
25	499562,66	108944,84	GP
26	499576,93	108933,73	GP
27	499576,72	108933,39	GP
28	499585,71	108928,11	GP
29	499585,42	108927,63	GP
30	499044,13	108812,77	GP
31	499045,88	108810,97	GP
32	499048,91	108813,94	GP
33	499047,30	108815,78	GP
34	499066,04	108833,60	GP
35	499067,92	108831,59	GP
36	499064,99	108828,86	GP
37	499063,14	108830,85	GP
38	499086,25	108875,21	GP
39	499073,53	108864,43	GP
40	499066,79	108857,99	GP
41	499057,15	108851,79	GP
42	499044,18	108842,34	GP
43	499022,24	108819,19	GP
44	499023,31	108818,03	GP
45	499023,28	108792,94	GP
46	499024,86	108791,25	GP
47	499027,75	108794,01	GP
48	499026,18	108795,70	GP
49	498995,02	108766,07	GP
50	498996,98	108763,97	GP
51	498999,90	108766,70	GP
52	498997,92	108768,82	GP
53	499668,55	108828,96	GP
54	499674,27	108820,37	GP
55	499524,81	108947,87	GP
56	499550,46	108931,20	GP
57	499257,22	108986,94	GP
58	499258,83	108978,53	GP
59	499227,16	108972,48	GP

Oznaka lomne točke	E (D96/TM)	N (D96/TM)	Opis lomne točke
60	499227,16	108972,79	GP
61	499222,44	108971,91	GP
62	499221,03	108979,51	GP
63	499225,76	108980,38	GP
64	499225,75	108980,85	GP
65	499225,19	108983,62	GP
66	499227,40	108984,06	GP
67	499229,93	108984,57	GP
68	499230,26	108982,96	GP
69	499230,48	108981,83	GP
70	499434,10	109015,12	GP
71	499434,57	109020,17	GP
72	499439,55	109019,71	GP
73	499439,06	109014,50	GP
74	499440,74	109014,36	GP
75	499440,42	109012,73	GP
76	499918,55	108622,67	GP
77	499876,01	108705,01	GP
78	499839,27	108764,72	GP
79	499811,88	108783,58	GP
80	499786,15	108801,25	GP
81	499777,93	108870,77	GP
82	499629,90	108916,87	GP
83	499633,33	108910,06	GP
84	499640,10	108889,47	GP
85	499646,55	108878,45	GP
86	499662,74	108858,82	GP
87	499668,72	108850,89	GP
88	499671,72	108845,89	GP
89	499674,41	108840,22	GP
90	499675,61	108835,57	GP
91	499675,97	108830,37	GP
92	499675,49	108825,54	GP
93	499673,81	108818,44	GP
94	499667,95	108827,08	GP
95	499668,85	108829,89	GP
96	499668,67	108833,11	GP
97	499668,01	108836,21	GP
98	499666,69	108839,26	GP
99	499665,20	108842,36	GP
100	499661,85	108848,13	GP
101	499637,12	108878,50	GP
102	499623,37	108894,57	GP
103	499611,74	108909,01	GP
104	499606,68	108916,68	GP
105	499604,64	108919,81	GP
106	499599,78	108928,57	GP
107	499584,67	108928,09	GP
108	499576,45	108932,94	GP
109	499576,43	108932,95	GP
110	499560,34	108945,39	GP
111	499559,81	108944,13	GP
112	499557,23	108941,70	GP
113	499554,48	108938,69	GP
114	499552,73	108936,59	GP
115	499548,19	108925,81	GP
116	499570,18	108908,00	GP
117	499581,97	108897,12	GP
118	499624,22	108855,35	GP

ZG1000	0146.00	007.0406	P.005
---------------	----------------	-----------------	--------------



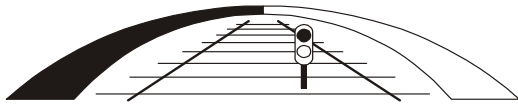
Oznaka lomne točke	E (D96/TM)	N (D96/TM)	Opis lomne točke
119	499662,12	108801,90	GP
120	499687,54	108722,51	GP
121	499732,10	108674,63	GP
122	499785,26	108613,81	GP
123	499837,61	108535,19	GP
124	499838,71	108533,56	GP
125	499841,33	108530,49	GP
126	499872,73	108493,73	GP
127	499931,20	108402,37	GP
128	499959,42	108356,05	GP
129	499969,79	108338,89	GP
130	500047,29	108212,34	GP
131	500066,11	108227,43	GP
132	500047,37	108250,80	GP
133	500020,58	108320,11	GP
134	500005,22	108357,29	GP (znotraj meje JŽI)
135	499908,37	108514,67	GP (znotraj meje JŽI)
136	498830,29	108517,90	GP
137	498848,02	108544,65	GP
138	498857,31	108564,90	GP
139	498891,61	108624,57	GP
140	498945,14	108699,99	GP
141	498988,07	108759,46	GP
142	499077,88	108844,86	GP
143	499114,00	108861,81	GP
144	499150,86	108905,51	GP
145	499180,87	108930,99	GP
146	499213,11	108945,19	GP
147	499312,41	108959,40	GP
148	499365,42	108954,62	GP
149	499409,76	108975,63	GP
150	499448,72	108971,36	GP
151	499517,64	108948,60	GP
152	499523,30	108944,36	GP
153	499526,32	108951,37	GP
154	499530,48	108960,35	GP
155	499522,26	108974,81	GP
156	499476,76	108999,12	GP
157	499476,23	108999,30	GP
158	499439,98	109011,73	GP
159	499423,16	109021,42	GP
160	499420,85	109022,77	GP
161	499415,63	109030,32	GP

Oznaka lomne točke	E (D96/TM)	N (D96/TM)	Opis lomne točke
162	499407,25	109035,23	GP
163	499401,67	109038,48	GP
164	499399,87	109039,53	GP
165	499398,85	109040,12	GP
166	499379,10	109038,95	GP
167	499375,17	109038,57	GP
168	499361,66	109037,13	GP
169	499328,15	109033,06	GP
170	499294,88	109028,88	GP
171	499281,64	109028,05	GP
172	499275,28	109028,08	GP
173	499273,87	109027,83	GP
174	499266,95	109026,49	GP
175	499241,29	109018,79	GP
176	499223,06	109013,98	GP
177	499212,42	109011,20	GP
178	499203,07	109005,89	GP
179	499194,34	108996,19	GP
180	499190,72	108999,12	GP
181	499181,86	108990,11	GP
182	499163,86	108972,77	GP
183	499142,95	108949,60	GP
184	499135,72	108941,34	GP
185	499129,87	108938,73	GP
186	499124,13	108932,90	GP
187	499122,91	108931,32	GP
188	499120,41	108928,07	GP
189	499113,01	108920,29	GP
190	499109,67	108915,89	GP
191	499108,59	108912,11	GP
192	499108,19	108905,98	GP
193	499082,81	108882,27	GP
194	499086,70	108874,28	GP
195	498971,33	108771,90	GP
196	498922,25	108735,48	GP (znotraj meje JŽI)
197	498890,57	108693,30	GP (znotraj meje JŽI)
198	498800,54	108545,58	GP (znotraj meje JŽI)
199	498794,40	108536,80	GP (znotraj meje JŽI)
200	498806,50	108527,87	GP (znotraj meje JŽI)

Opombe:

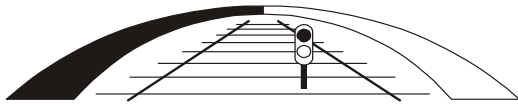
GP – gradbena parcela

ZG1000	0146.00	007.0406	P.005	
---------------	----------------	-----------------	--------------	--



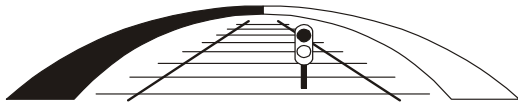
5.2 SEZNAM ZEMLJIŠČ PO OBMOČJIH POSEGOV
območje: gradbena parcela (GP)

ZG1000	0146.00	007.0406	P.005	
---------------	----------------	-----------------	--------------	--



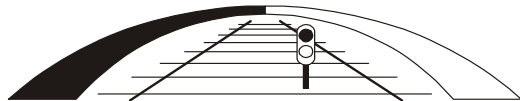
Zap. št.	Oznaka območja posega	SIFKO ime k.o.	Parcela	Podatki o lastništvu (vif. GURS)	Površina parcele	Sifra dejanske rabe	Boniteta	Grafična površina posega		Skupaj grafična površina posega		Preostala površina parcele	Opombe
								trajni odvzem	začasni odvzem	trajni odvzem	začasni odvzem		
POSEGI ZNOTRAJ MEJE JŽ													
1	POS-ZNT-101	2641 ZAGORJE	776/1	JAVNO DOBRO-ŽELEZNIŠKA INFRASTRUKTURA ni podatka o naslovu	183.247	10	23	1.891		63.939		119.308	
						10, 33, 36	48	4					
						10, 36	23	942					
						10, 36	48	1.509					
						10, 36, 40	23	531					
						10, 36, 40	48	6					
						10, 37	48	5					
						10, 40	23	871					
							12	2.878					
							23	6.783					
						20, 36	12	4.338					
						20, 36	21	1.522					
						20, 36	23	30.700					
						20, 36	48	118					
						33, 36		146					
						36		10.356					
						36, 40		1.139					
						37		109					
						40		73					
						90		19					
2	POS-ZNT-101	2641 ZAGORJE	776/2	JAVNO DOBRO-ŽELEZNIŠKA INFRASTRUKTURA ni podatka o naslovu	2.084	10, 36	21	95		2.091		0	neurejena parcela (znotraj posega zajeta cela parcela)
						10, 36	48	394					
						10, 36, 40	48	1					
						33, 36		124					
						36		1.346					
						36, 40		31					
						37		100					
						90		0					
3	POS-ZNT-101	2641 ZAGORJE	776/3	JAVNO DOBRO-ŽELEZNIŠKA INFRASTRUKTURA ni podatka o naslovu	374	10, 36	21	53		361		13	
						10, 36	48	286					
						36		20					
						90		1					
4	POS-ZNT-102	2641 ZAGORJE	654/1	JAVNO DOBRO-ŽELEZNIŠKA INFRASTRUKTURA ni podatka o naslovu	82.949	10	48	576		14.453		68.496	
						10, 36	48	699					
						10, 36, 40	48	1.090					
						10, 40	48	2.311					
						20, 36	48	3.717					
						36		5.447					
						36, 40		584					
						40		28					

ZG1000	0146.00	007.0406	P.005
--------	---------	----------	-------

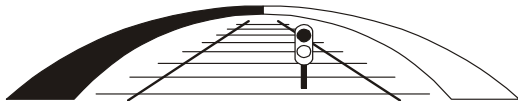


Zap. št.	Oznaka območja posega	SIFKO	Ime K.o.	Parcela	Podatki o lastništvu	Površina parcele	Sifra dejanske rabe	Boniteta	Grafična površina		Skupaj grafična površina posega		Preostala površina parcele	Opombe
									trajni odvzem	začasni odvzem	trajni odvzem	začasni odvzem		
5	POS-ZNT-102	2641	ZAGORJE	654/3	(vr. GURS) JAVNO DOBRO-ZELEZNIŠKA INFRASTRUKTURA ni podaljška o naslovu	384	31, 36		349		386		0	neurejena parcela (znotraj posega zajeta cela parcela)
6	POS-ZNT-102	2641	ZAGORJE	654/4	JAVNO DOBRO-ZELEZNIŠKA INFRASTRUKTURA ni podaljška o naslovu	115	31, 36		37		112		0	neurejena parcela (znotraj posega zajeta cela parcela)
7	POS-ZNT-102	2641	ZAGORJE	654/5	JAVNO DOBRO-ZELEZNIŠKA INFRASTRUKTURA ni podaljška o naslovu	2.442	10	48	166		2.048		394	
							10, 36	48	808					
							10, 36, 40	48	142					
							10, 40	48	821					
							36		52					
							36, 40		47					
							40		13					
8	POS-ZNT-102	2641	ZAGORJE	654/6	JAVNO DOBRO-ZELEZNIŠKA INFRASTRUKTURA ni podaljška o naslovu	330	36		332		332		0	neurejena parcela (znotraj posega zajeta cela parcela)
9	POS-ZNT-102	2641	ZAGORJE	654/7	JAVNO DOBRO-ZELEZNIŠKA INFRASTRUKTURA ni podaljška o naslovu	300	36		303		303		0	neurejena parcela (znotraj posega zajeta cela parcela)
10	POS-ZNT-102	2641	ZAGORJE	654/8	JAVNO DOBRO-ZELEZNIŠKA INFRASTRUKTURA ni podaljška o naslovu	607	36		596		602		0	neurejena parcela (znotraj posega zajeta cela parcela)
11	POS-ZNT-102	2641	ZAGORJE	654/9	JAVNO DOBRO-ZELEZNIŠKA INFRASTRUKTURA ni podaljška o naslovu	1.079	36		6		1.087		0	neurejena parcela (znotraj posega zajeta cela parcela)
12	POS-ZNT-102	2641	ZAGORJE	654/10	JAVNO DOBRO-ZELEZNIŠKA INFRASTRUKTURA ni podaljška o naslovu	612	36		629		629		0	neurejena parcela (znotraj posega zajeta cela parcela)
13	POS-ZNT-102	2641	ZAGORJE	654/11	JAVNO DOBRO-ZELEZNIŠKA INFRASTRUKTURA ni podaljška o naslovu	534	36		553		553		0	neurejena parcela (znotraj posega zajeta cela parcela)
14	POS-ZNT-102	2641	ZAGORJE	654/12	JAVNO DOBRO-ZELEZNIŠKA INFRASTRUKTURA ni podaljška o naslovu	1.163	31, 36		1		1.180		0	neurejena parcela (znotraj posega zajeta cela parcela)
							36		995					
							90		185					
15	POS-ZNT-102	2641	ZAGORJE	654/13	JAVNO DOBRO-ZELEZNIŠKA INFRASTRUKTURA ni podaljška o naslovu	15.492	10	48	52		15.553		0	neurejena parcela (znotraj posega zajeta cela parcela)
							10, 36	48	216					
							10, 36, 40	48	23					
							10, 40	48	50					
							31, 36		285					
							36		14.664					
							36, 40		169					
							90		94					

ZG1000	0146.00	007.0406	P.005
--------	---------	----------	-------



Zap. št.	Oznaka območja posega	SIFKO	Ime k.o.	Parcela	Podatki o lastništvu	Površina parcele	Sifra dejanske rabe	Boniteta	Grafična površina posega		Skupaj grafična površina posega	Preostala površina parcele	Opombe
									trajni odvzem	začasni odvzem			
16	POS-ZNT-102	2641	ZAGORJE	654/14	JAVNO DOBRO-ZELEZNIŠKA INFRASTRUKTURA ni podatka o naslovu	273	36		137	137	137	0	neurejena parcela (znotraj posega zajeta cela parcela)
17	POS-ZNT-102	2641	ZAGORJE	654/15	JAVNO DOBRO-ZELEZNIŠKA INFRASTRUKTURA ni podatka o naslovu	12	36		12	12	12	0	
18	POS-ZNT-102	2641	ZAGORJE	654/16	JAVNO DOBRO-ZELEZNIŠKA INFRASTRUKTURA ni podatka o naslovu	345	36		302	341	341	0	neurejena parcela (znotraj posega zajeta cela parcela)
19	POS-ZNT-102	2641	ZAGORJE	654/17	JAVNO DOBRO-ZELEZNIŠKA INFRASTRUKTURA ni podatka o naslovu	951	36, 40	48	625	950	950	0	neurejena parcela (znotraj posega zajeta cela parcela)
							10, 36	48	277				
							10, 40	48	28				
							31		8				
							36		3				
							40		2				
							90		9				
20	POS-ZNT-102	2641	ZAGORJE	654/18	JAVNO DOBRO-ZELEZNIŠKA INFRASTRUKTURA ni podatka o naslovu	12	31		13	13	13	0	neurejena parcela (znotraj posega zajeta cela parcela)
							90		0				
21	POS-ZNT-102	2641	ZAGORJE	654/19	JAVNO DOBRO-ZELEZNIŠKA INFRASTRUKTURA ni podatka o naslovu	26	10	48	3	27	27	0	neurejena parcela (znotraj posega zajeta cela parcela)
							10, 36	48	9				
							10, 40	48	3				
							36		12				
22	POS-ZNT-102	2641	ZAGORJE	655	JAVNO DOBRO-ZELEZNIŠKA INFRASTRUKTURA ni podatka o naslovu	342	31, 36		380	392	392	0	neurejena parcela (znotraj posega zajeta cela parcela)
							36		12				
Vsega površin posegov znotraj meje JŽI: 293 673												189 211	
Vsega površin posegov znotraj meje JŽI: 105 506												105 501	
POSEGI IZVEN MEJE JŽI													
23	POS-IZV-201	2641	ZAGORJE	1480/3	OBČINA ZAGORJE OB SAVI CESTA 9. AVGUSTA 5, 1410 ZAGORJE OB SAVI	1.232	10	48	3	16	16	1.216	
24	POS-IZV-202	2641	ZAGORJE	1480/6	OBČINA ZAGORJE OB SAVI CESTA 9. AVGUSTA 5, 1410 ZAGORJE OB SAVI	5.724	32		6	26	26	5.098	
							40		3				
							90		18				
25	POS-IZV-202	2641	ZAGORJE	1504/4	REPUBLIKA SLOVENIJA GREGORČIČEVA ULICA 20, 1000 LJUBLJANA	294	10, 37, 40	48	22	148	148	146	
							10, 40	48	80				
							37, 40		14				
							40		31				



Zap. št.	Oznaka območja posega	SIFKO	ime K.o.	Parcela	Podatki o lastništvu	Površina parcele m ²	Sifra dejanske rabe	Boniteta	Grafična površina posega		Skupaj grafična površina posega		Preostala površina parcele m ²	Opombe
									trajni odvzem m ²	začasni odvzem m ²	trajni odvzem m ²	začasni odvzem m ²		
26	POS-IZV-202	2641	ZAGORJE	1504/9	REPUBLIKA SLOVENIJA GREGORČIČEVA ULICA 20, 1000 LJUBLJANA	10.449	10, 37, 40	48	4	299	531	9.918		
							37, 40							
27	POS-IZV-203	2641	ZAGORJE	659/14	OBČINA ZAGORJE OB SAVI CESTA 9. AVGUSTA 5, 1410 ZAGORJE OB SAVI	2.657	90		136	228	135	2.522		
28	POS-IZV-204	2641	ZAGORJE	654/2	SLOVENSKE ŽELEZNICE, D.O.O. KOLODOVRSKA ULICA 11, 1000 LJUBLJANA	319	31		319	7	326	0	neurejena parcela (znotraj posega zajeta cela parcela)	
29	POS-IZV-205	2641	ZAGORJE	1505	REPUBLIKA SLOVENIJA GREGORČIČEVA ULICA 20, 1000 LJUBLJANA	77.844	10, 40	48	9		9	77.835		
30	POS-IZV-206	2641	ZAGORJE	1505	REPUBLIKA SLOVENIJA GREGORČIČEVA ULICA 20, 1000 LJUBLJANA	77.844	10, 40	48	37		40	77.804		
31	POS-IZV-207	2641	ZAGORJE	650/1	REPUBLIKA SLOVENIJA GREGORČIČEVA ULICA 20, 1000 LJUBLJANA	1.701	20, 36	48	3	3	203	1.498		
32	POS-IZV-208	2641	ZAGORJE	1505	REPUBLIKA SLOVENIJA GREGORČIČEVA ULICA 20, 1000 LJUBLJANA	77.844	10, 40	48	200		11	77.833		
33	POS-IZV-209	2641	ZAGORJE	1505	REPUBLIKA SLOVENIJA GREGORČIČEVA ULICA 20, 1000 LJUBLJANA	77.844	10, 40	48	11		11	77.833		
34	POS-IZV-210	2641	ZAGORJE	1505	REPUBLIKA SLOVENIJA GREGORČIČEVA ULICA 20, 1000 LJUBLJANA	77.844	10, 40	48	9		9	77.835		
35	POS-IZV-211	2641	ZAGORJE	1505	REPUBLIKA SLOVENIJA GREGORČIČEVA ULICA 20, 1000 LJUBLJANA	77.844	10, 40	48	12		12	77.832		
Vsota površin posegov izven meje JŽI:						488.640			1.476		1.477	487.370		
ZAČASNI POSEGI IZVEN MEJE JŽI														
36	POS-ZAC-301	2641	ZAGORJE	659/14	OBČINA ZAGORJE OB SAVI CESTA 9. AVGUSTA 5, 1410 ZAGORJE OB SAVI	2.657	90				34	34	2.623	
Vsota površin začasnih posegov:						2.657					34	34	2.623	
Vsota skupnih površin vseh posegov:											106.978	34	2.623	

Legenda:

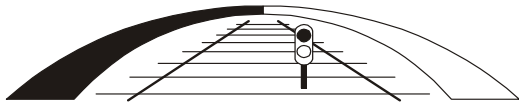


ZG1000

0146.00

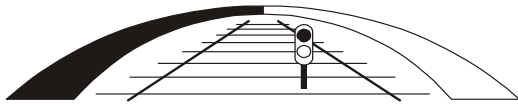
007.0406

P.005



5.3 SEZNAM ZEMLJIŠČ PO LASTNIKIH
območje: gradbena parcela (GP) – izven meje JŽI
(posegi izven meje JŽI in začasni posegi izven meje JŽI)

ZG1000	0146.00	007.0406	P.005	
---------------	----------------	-----------------	--------------	--

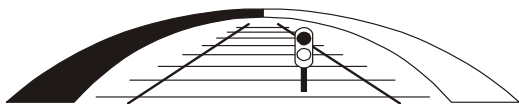


Zap. št.	Oznaka območja posega	SIFKO	ime K.o.	Parcela	Podatki o lastništvu (vif GURS)	Površina parcele m ²	Sifra dejanske rabe	Boniteta	Grafična površina posega		Skupaj grafična površina posega		Preostala površina parcele m ²	Opombe
									trajni odzem m ²	začasni odzem m ²	trajni odzem m ²	začasni odzem m ²		
POSEGI IZVEN MEJE JŽI														
27	POS-IZV-203	2641	ZAGORJE	659/14	OBČINA ZAGORJE OB SAVI CESTA 9. AVGUSTA 5, 1410 ZAGORJE OB SAVI	2.657					135		2.522	
23	POS-IZV-201	2641	ZAGORJE	1480/3	OBČINA ZAGORJE OB SAVI CESTA 9. AVGUSTA 5, 1410 ZAGORJE OB SAVI	1.232					16		1.216	
24	POS-IZV-202	2641	ZAGORJE	1480/6	OBČINA ZAGORJE OB SAVI CESTA 9. AVGUSTA 5, 1410 ZAGORJE OB SAVI	5.124					26		5.098	
31	POS-IZV-207	2641	ZAGORJE	650/1	REPUBLIKA SLOVENIJA GREGORČIČEVA ULICA 20, 1000 LJUBLJANA	1.701					203		1.498	
25	POS-IZV-202	2641	ZAGORJE	1504/4	REPUBLIKA SLOVENIJA GREGORČIČEVA ULICA 20, 1000 LJUBLJANA	294					148		146	
26	POS-IZV-202	2641	ZAGORJE	1504/9	REPUBLIKA SLOVENIJA GREGORČIČEVA ULICA 20, 1000 LJUBLJANA	10.449					531		9.918	
29	POS-IZV-205	2641	ZAGORJE	1505	REPUBLIKA SLOVENIJA GREGORČIČEVA ULICA 20, 1000 LJUBLJANA	77.844					9		77.835	
30	POS-IZV-206	2641	ZAGORJE	1505	REPUBLIKA SLOVENIJA GREGORČIČEVA ULICA 20, 1000 LJUBLJANA	77.844					40		77.804	
32	POS-IZV-208	2641	ZAGORJE	1505	REPUBLIKA SLOVENIJA GREGORČIČEVA ULICA 20, 1000 LJUBLJANA	77.844					11		77.833	
33	POS-IZV-209	2641	ZAGORJE	1505	REPUBLIKA SLOVENIJA GREGORČIČEVA ULICA 20, 1000 LJUBLJANA	77.844					11		77.833	
34	POS-IZV-210	2641	ZAGORJE	1505	REPUBLIKA SLOVENIJA GREGORČIČEVA ULICA 20, 1000 LJUBLJANA	77.844					9		77.835	
35	POS-IZV-211	2641	ZAGORJE	1505	REPUBLIKA SLOVENIJA GREGORČIČEVA ULICA 20, 1000 LJUBLJANA	77.844					12		77.832	
28	POS-IZV-204	2641	ZAGORJE	654/2	SLOVENSKE ŽELEZNICE D.O.O. KOLODVORSKA ULICA 11, 1000 LJUBLJANA	319					326		0	neurejena parcela (znotraj posega zajeta cela parcela)
ZAČASNI POSEGI IZVEN MEJE JŽI														
36	POS-ZAC-301	2641	ZAGORJE	659/14	OBČINA ZAGORJE OB SAVI CESTA 9. AVGUSTA 5, 1410 ZAGORJE OB SAVI	2.657						34	2.623	

Legenda:

	- privatni lastnik, podjetje, društvo, zveza
	- D.L. V SPLOŠNI RABI
	- JAVNO DOBRO
	- OBČINA
	- REPUBLIKA SLOVENIJA
	- SLOVENSKE ŽELEZNICE D.O.O.

ZG1000	0146.00	007.0406	P.005
---------------	----------------	-----------------	--------------



5.4 REDNI IZPISI IZ ZEMLJIŠKE KNJIGE (eZK)
(vse obravnavane parcele)

ZG1000	0146.00	007.0406	P.005	
---------------	----------------	-----------------	--------------	--



Redni izpis iz zemljiške knjige

čas izdelave izpisa: 18.1.2021 - 18:56:15

Nepremičnina

tip nepremičnine: 1 - zemljiška parcela
vir ID znaka: 1 - zemljiški kataster
ID znak: parcela 2641 650/1

katastrska občina 2641 ZAGORJE **parcela** 650/1 (ID 662276)

Plombe:

Z nepremičnino ni povezana nobena zemljiškoknjižna zadeva, o kateri še ni pravnomočno odločeno.

Osnovni pravni položaj nepremičnine:

ID osnovnega položaja: 6125698
vrsta osnovnega položaja: 101 - vknjižena lastninska pravica
delež: 1/1
imetnik:
1. matična številka: 5854814000
firma / naziv: REPUBLIKA SLOVENIJA
naslov: Gregorčičeva ulica 020, 1000 Ljubljana

omejitve:

Vpisana ni nobena pravica ali pravno dejstvo, ki omejuje lastninsko pravico na nepremičnini



Redni izpis iz zemljiške knjige

čas izdelave izpisa: 18.1.2021 - 18:57:00

Nepremičnina

tip nepremičnine: 1 - zemljiška parcela
vir ID znaka: 1 - zemljiški kataster
ID znak: parcela 2641 654/1

katastrska občina 2641 ZAGORJE **parcela** 654/1 (ID 1888042)

Plombe:

Z nepremičnino ni povezana nobena zemljiškoknjižna zadeva, o kateri še ni pravnomočno odločeno.

Osnovni pravni položaj nepremičnine:

ID osnovnega položaja: 6730296
vrsta osnovnega položaja: 101 - vknjižena lastninska pravica
delež: 1/1
imetnik:
1. EMŠO: *podatek ni vpisan*
osebno ime: javno dobro-javna železniška infrastruktura
naslov:

omejitve:

Vpisana ni nobena pravica ali pravno dejstvo, ki omejuje lastninsko pravico na nepremičnini

**Redni izpis iz zemljiške knjige**

čas izdelave izpisa: 18.1.2021 - 19:00:15

Nepremičnina

tip nepremičnine: 1 - zemljiška parcela
vir ID znaka: 1 - zemljiški kataster
ID znak: parcela 2641 654/2

katastrska občina 2641 ZAGORJE **parcela** 654/2 (ID 2152534)

Plombe:

Z nepremičnino ni povezana nobena zemljiškoknjižna zadeva, o kateri še ni pravnomočno odločeno.

Osnovni pravni položaj nepremičnine:

ID osnovnega položaja: 6125287
vrsta osnovnega položaja: 101 - vknjižena lastninska pravica
delež: 1/1
imetnik:
1. matična številka: 6017231000
firma / naziv: Slovenske železnice - Tovorni promet, družba za opravljanje prevoza blaga v notranjem in mednarodnem železniškem prometu, d.o.o.
naslov: Kolodvorska ulica 011, 1000 Ljubljana

omejitve:

Vpisana ni nobena pravica ali pravno dejstvo, ki omejuje lastninsko pravico na nepremičnini



Redni izpis iz zemljiške knjige

čas izdelave izpisa: 18.1.2021 - 19:00:44

Nepremičnina

tip nepremičnine: 1 - zemljiška parcela
vir ID znaka: 1 - zemljiški kataster
ID znak: parcela 2641 654/3

katastrska občina 2641 ZAGORJE **parcela** 654/3 (ID 3904641)

Plombe:

Z nepremičnino ni povezana nobena zemljiškoknjižna zadeva, o kateri še ni pravnomočno odločeno.

Osnovni pravni položaj nepremičnine:

ID osnovnega položaja: 6730297
vrsta osnovnega položaja: 101 - vknjižena lastninska pravica
delež: 1/1
imetnik:
1. EMŠO: *podatek ni vpisan*
osebno ime: javno dobro-javna železniška infrastruktura
naslov:

omejitve:

Vpisana ni nobena pravica ali pravno dejstvo, ki omejuje lastninsko pravico na nepremičnini



Redni izpis iz zemljiške knjige

čas izdelave izpisa: 18.1.2021 - 19:01:03

Nepremičnina

tip nepremičnine: 1 - zemljiška parcela
vir ID znaka: 1 - zemljiški kataster
ID znak: parcela 2641 654/4

katastrska občina 2641 ZAGORJE **parcela** 654/4 (ID 4072794)

Plombe:

Z nepremičnino ni povezana nobena zemljiškoknjižna zadeva, o kateri še ni pravnomočno odločeno.

Osnovni pravni položaj nepremičnine:

ID osnovnega položaja: 6730298
vrsta osnovnega položaja: 101 - vknjižena lastninska pravica
delež: 1/1
imetnik:
1. EMŠO: *podatek ni vpisan*
osebno ime: javno dobro-javna železniška infrastruktura
naslov:

omejitve:

Vpisana ni nobena pravica ali pravno dejstvo, ki omejuje lastninsko pravico na nepremičnini

**Redni izpis iz zemljiške knjige**

čas izdelave izpisa: 18.1.2021 - 19:01:19

Nepremičnina

tip nepremičnine:	1 - zemljiška parcela
vir ID znaka:	1 - zemljiški kataster
ID znak:	parcela 2641 654/5
katastrska občina 2641 ZAGORJE parcela 654/5 (ID 4407543)	

Plombe:

Z nepremičnino ni povezana nobena zemljiškoknjižna zadeva, o kateri še ni pravnomočno odločeno.

Osnovni pravni položaj nepremičnine:

ID osnovnega položaja:	6730299
vrsta osnovnega položaja:	101 - vknjižena lastninska pravica
delež:	1/1
imetnik:	
1. EMŠO:	<i>podatek ni vpisan</i>
osebno ime:	javno dobro-javna železniška infrastruktura
naslov:	
omejitve:	
<i>Vpisana ni nobena pravica ali pravno dejstvo, ki omejuje lastninsko pravico na nepremičnini</i>	



Redni izpis iz zemljiške knjige

čas izdelave izpisa: 18.1.2021 - 19:01:34

Nepremičnina

tip nepremičnine: 1 - zemljiška parcela
vir ID znaka: 1 - zemljiški kataster
ID znak: parcela 2641 654/6

katastrska občina 2641 ZAGORJE **parcela** 654/6 (ID 1888043)

Plombe:

Z nepremičnino ni povezana nobena zemljiškoknjižna zadeva, o kateri še ni pravnomočno odločeno.

Osnovni pravni položaj nepremičnine:

ID osnovnega položaja: 6730300
vrsta osnovnega položaja: 101 - vknjižena lastninska pravica
delež: 1/1
imetnik:
1. EMŠO: *podatek ni vpisan*
osebno ime: javno dobro-javna železniška infrastruktura
naslov:

omejitve:

Vpisana ni nobena pravica ali pravno dejstvo, ki omejuje lastninsko pravico na nepremičnini



Redni izpis iz zemljiške knjige

čas izdelave izpisa: 18.1.2021 - 19:01:50

Nepremičnina

tip nepremičnine: 1 - zemljiška parcela
vir ID znaka: 1 - zemljiški kataster
ID znak: parcela 2641 654/7

katastrska občina 2641 ZAGORJE **parcela** 654/7 (ID 4240351)

Plombe:

Z nepremičnino ni povezana nobena zemljiškoknjižna zadeva, o kateri še ni pravnomočno odločeno.

Osnovni pravni položaj nepremičnine:

ID osnovnega položaja: 6730301
vrsta osnovnega položaja: 101 - vknjižena lastninska pravica
delež: 1/1
imetnik:
1. EMŠO: *podatek ni vpisan*
osebno ime: javno dobro-javna železniška infrastruktura
naslov:

omejitve:

Vpisana ni nobena pravica ali pravno dejstvo, ki omejuje lastninsko pravico na nepremičnini



Redni izpis iz zemljiške knjige

čas izdelave izpisa: 18.1.2021 - 19:02:06

Nepremičnina

tip nepremičnine: 1 - zemljiška parcela
vir ID znaka: 1 - zemljiški kataster
ID znak: parcela 2641 654/8

katastrska občina 2641 ZAGORJE **parcela** 654/8 (ID 1384822)

Plombe:

Z nepremičnino ni povezana nobena zemljiškoknjižna zadeva, o kateri še ni pravnomočno odločeno.

Osnovni pravni položaj nepremičnine:

ID osnovnega položaja: 6730302
vrsta osnovnega položaja: 101 - vknjižena lastninska pravica
delež: 1/1
imetnik:
1. EMŠO: *podatek ni vpisan*
osebno ime: javno dobro-javna železniška infrastruktura
naslov:

omejitve:

Vpisana ni nobena pravica ali pravno dejstvo, ki omejuje lastninsko pravico na nepremičnini

**Redni izpis iz zemljiške knjige**

čas izdelave izpisa: 18.1.2021 - 19:02:23

Nepremičnina

tip nepremičnine: 1 - zemljiška parcela
vir ID znaka: 1 - zemljiški kataster
ID znak: parcela 2641 654/9

katastrska občina 2641 ZAGORJE **parcela** 654/9 (ID 3904642)

Plombe:

Z nepremičnino ni povezana nobena zemljiškoknjižna zadeva, o kateri še ni pravnomočno odločeno.

Osnovni pravni položaj nepremičnine:

ID osnovnega položaja: 6730303
vrsta osnovnega položaja: 101 - vknjižena lastninska pravica
delež: 1/1
imetnik:
1. EMŠO: *podatek ni vpisan*
osebno ime: javno dobro-javna železniška infrastruktura
naslov:

omejitve:

Vpisana ni nobena pravica ali pravno dejstvo, ki omejuje lastninsko pravico na nepremičnini



Redni izpis iz zemljiške knjige

čas izdelave izpisa: 18.1.2021 - 18:57:19

Nepremičnina

tip nepremičnine: 1 - zemljiška parcela
vir ID znaka: 1 - zemljiški kataster
ID znak: parcela 2641 654/10

katastrska občina 2641 ZAGORJE **parcela** 654/10 (ID 1888044)

Plombe:

Z nepremičnino ni povezana nobena zemljiškoknjižna zadeva, o kateri še ni pravnomočno odločeno.

Osnovni pravni položaj nepremičnine:

ID osnovnega položaja: 6730304
vrsta osnovnega položaja: 101 - vknjižena lastninska pravica
delež: 1/1
imetnik:
1. EMŠO: *podatek ni vpisan*
osebno ime: javno dobro-javna železniška infrastruktura
naslov:

omejitve:

Vpisana ni nobena pravica ali pravno dejstvo, ki omejuje lastninsko pravico na nepremičnini



Redni izpis iz zemljiške knjige

čas izdelave izpisa: 18.1.2021 - 18:57:37

Nepremičnina

tip nepremičnine: 1 - zemljiška parcela
vir ID znaka: 1 - zemljiški kataster
ID znak: parcela 2641 654/11

katastrska občina 2641 ZAGORJE **parcela** 654/11 (ID 4575413)

Plombe:

Z nepremičnino ni povezana nobena zemljiškoknjižna zadeva, o kateri še ni pravnomočno odločeno.

Osnovni pravni položaj nepremičnine:

ID osnovnega položaja: 6730305
vrsta osnovnega položaja: 101 - vknjižena lastninska pravica
delež: 1/1
imetnik:
1. EMŠO: *podatek ni vpisan*
osebno ime: javno dobro-javna železniška infrastruktura
naslov:

omejitve:

Vpisana ni nobena pravica ali pravno dejstvo, ki omejuje lastninsko pravico na nepremičnini



VRHOVNO SODIŠČE
REPUBLIKE SLOVENIJE

Informacijski sistem eZK

Redni izpis iz zemljiške knjige

čas izdelave izpisa: 18.1.2021 - 18:57:54

Nepremičnina

tip nepremičnine: 1 - zemljiška parcela
vir ID znaka: 1 - zemljiški kataster
ID znak: parcela 2641 654/12

katastrska občina 2641 ZAGORJE **parcela** 654/12 (ID 1888045)

Plombe:

Z nepremičnino ni povezana nobena zemljiškoknjižna zadeva, o kateri še ni pravnomočno odločeno.

Osnovni pravni položaj nepremičnine:

ID osnovnega položaja: 6730306
vrsta osnovnega položaja: 101 - vknjižena lastninska pravica
delež: 1/1
imetnik:
1. EMŠO: *podatek ni vpisan*
osebno ime: javno dobro-javna železniška infrastruktura
naslov:

omejitve: Opozorilo: v primeru več omejitev z istim časom učinkovanja vpisa se vrstni red ugotovi na podlagi dodatnih opisov pri posamezni izvedeni pravici ali zaznambi.

ID omejitve	čas začetka učinkovanja	vrsta
17694698	26.01.2016 13:59:18	415 - vknjižena neprava stvarna služnost

Podrobni podatki o izvedenih pravicah in zaznabah:

ID pravice / zaznambe 17694698
čas začetka učinkovanja 26.01.2016 13:59:18
vrsta pravice / zaznambe 415 - vknjižena neprava stvarna služnost
glavna nepremičnina: katastrska občina 1376 KLADJE parcela 377/12 (ID 6290465)
podatki o vsebini pravice / zaznambe

dodatni opis:

Na podlagi Pogodbe o ustanovitvi stvarne služnosti za izgradnjo/postavitev elektronskih komunikacijskih omrežij in pripadajoče infrastrukture z dne 6.1.2016 in na podlagi 11.c člena Zakona o železniškem prometu (ZZeIP-UPB6, Ur. l. RS, št. 11/11, 63/13 in 84/15) in 3. ter 4. člena Zakona o družbi Slovenske železnice, d.o.o. (ZDSŽ, Ur. l. RS, št. 106/10, ZDSŽ-A, Ur. l. RS, št. 43/11, 40/12, - ZUJF in 25/14 - ZSDH-1), se pri nepremičninah:

ID znak: 1376-377/12-0, parcelna št. 377/12, k.o. 1376 - KLADJE (ID 6290465),
ID znak: 1724-3729/7-0, parcelna št. 3729/7, k.o. 1724 - BREZOVICA (ID 1650583),
ID znak: 1724-836/1-0, parcelna št. 836/1, k.o. 1724 - GABRJE (ID 809453),
ID znak: 1724-836/2-0, parcelna št. 836/2, k.o. 1724 - GABRJE (ID 1313763),
ID znak: 1724-836/8-0, parcelna št. 836/8, k.o. 1724 - GABRJE (ID 5343445),
ID znak: 1724-831/1-0, parcelna št. 831/1, k.o. 1724 - GABRJE (ID 1648894),

ID znak: 1285-1113/12-0, parcelna št. 1113/12, k.o. 1285 - SELA (ID 1800833),
 ID znak: 2432-4301/1-0, parcelna št. 4301/1, k.o. 2432 - DUTOVLJE (ID 464490),
 ID znak: 1731-923/0-0, parcelna št. 923/0, k.o. 1731 - UDMAT (ID 497211),
 ID znak: 657-2205/0, parcelna št. 2205/0, k.o. 657 - MARIBOR-GRAD (ID 3580692),
 ID znak: 2501-1721/1-0, parcelna št. 1721/1, k.o. 2501 - PETELINJE (ID 4563244),
 ID znak: 2661-669/9-0, parcelna št. 669/9, k.o. 2661 - GAJ (ID 1598000),
 ID znak: 2661-669/1-0, parcelna št. 669/1, k.o. 2661 - GAJ (ID 5125216),
 ID znak: 2662-669/2-0, parcelna št. 669/2, k.o. 2661 - GAJ (ID 4118489),
 ID znak: 2492-1383/1-0, parcelna št. 1383/1, k.o. 2492 - SLAVINA (ID 2038276),
 ID znak: 400-4123/0-0, parcelna št. 4123/0, k.o. 400 - PTUJ (ID 1361854),
 ID znak: 706-641/1-0, parcelna št. 641/1, k.o. 706 - OREHOVA VAS (ID 777665),
 ID znak: 564-1001/2-0, parcelna št. 1001/2, k.o. 564 - ŠENTILJ V SLOVENSКИH GORICAH (ID 1700360),
 ID znak: 1697-2395/19-0, parcelna št. 2395/19, k.o. 1697 - LANIŠČE (ID 3040445),
 ID znak: 1697-2395/20-0, parcelna št. 2395/20, k.o. 1697 - LANIŠČE (ID 353684),
 ID znak: 1871-1823/12-0, parcelna št. 1823/12, k.o. 1871 - TRBOVLJE (ID 3339108),
 ID znak: 2641-655/0-0, parcelna št. 655/0, k.o. 2641 - ZAGORJE (ID 377382),
 ID znak: 2641-654/13-0, parcelna št. 654/13, k.o. 2641 - ZAGORJE (ID 2224143),
 ID znak: 2641-654/12-0, parcelna št. 654/12, k.o. 2641 - ZAGORJE (ID 1888045),

vnjži služnostna pravica izgradnje, postavitve, obratovanja in vzdrževanja elektronskega komunikacijskega omrežja in pripadajoče infrastrukture, podrobneje določena v 2. členu te pogodbe, v obsegu razvidnem iz izrisov posameznega tehnološkega objekta, za čas obratovanja elektronskega komunikacijskega omrežja in pripadajoče infrastrukture v korist in na ime imetnika: TELEKOM SLOVENIJE, d.d., Cigaletova ulica 15, 1000 Ljubljana, matična št.: 5014018000.

imetnik:

1. matična številka: 5014018000
- firma / naziv: TELEKOM SLOVENIJE, d.d.
- naslov: Cigaletova ulica 015, 1000 Ljubljana

zveza - ID osnovnega položaja:

6730306

pravice / zaznambe pri izvedeni pravici / zaznambi:

Pri izvedeni pravici / zaznambi ni vpisana nobena pravica ali pravno dejstvo



VRHOVNO SODIŠČE
REPUBLIKE SLOVENIJE

Informacijski sistem eZK

Redni izpis iz zemljiške knjige

čas izdelave izpisa: 18.1.2021 - 18:58:12

Nepremičnina

tip nepremičnine: 1 - zemljiška parcela
vir ID znaka: 1 - zemljiški kataster
ID znak: parcela 2641 654/13

katastrska občina 2641 ZAGORJE **parcela** 654/13 (ID 2224143)

Plombe:

Z nepremičnino ni povezana nobena zemljiškoknjižna zadeva, o kateri še ni pravnomočno odločeno.

Osnovni pravni položaj nepremičnine:

ID osnovnega položaja: 6730307
vrsta osnovnega položaja: 101 - vknjižena lastninska pravica
delež: 1/1
imetnik:
1. EMŠO: *podatek ni vpisan*
osebno ime: javno dobro-javna železniška infrastruktura
naslov:

omejitve: Opozorilo: v primeru več omejitev z istim časom učinkovanja vpisa se vrstni red ugotovi na podlagi dodatnih opisov pri posamezni izvedeni pravici ali zaznambi.

ID omejitve	čas začetka učinkovanja	vrsta
17694698	26.01.2016 13:59:18	415 - vknjižena neprava stvarna služnost

Podrobni podatki o izvedenih pravicah in zaznabah:

ID pravice / zaznambe 17694698
čas začetka učinkovanja 26.01.2016 13:59:18
vrsta pravice / zaznambe 415 - vknjižena neprava stvarna služnost
glavna nepremičnina: katastrska občina 1376 KLADJE parcela 377/12 (ID 6290465)
podatki o vsebini pravice / zaznambe

dodatni opis:

Na podlagi Pogodbe o ustanovitvi stvarne služnosti za izgradnjo/postavitev elektronskih komunikacijskih omrežij in pripadajoče infrastrukture z dne 6.1.2016 in na podlagi 11.c člena Zakona o železniškem prometu (ZZeIP-UPB6, Ur. l. RS, št. 11/11, 63/13 in 84/15) in 3. ter 4. člena Zakona o družbi Slovenske železnice, d.o.o. (ZDSŽ, Ur. l. RS, št. 106/10, ZDSŽ-A, Ur. l. RS, št. 43/11, 40/12, - ZUJF in 25/14 - ZSDH-1), se pri nepremičninah:

ID znak: 1376-377/12-0, parcelna št. 377/12, k.o. 1376 - KLADJE (ID 6290465),
ID znak: 1724-3729/7-0, parcelna št. 3729/7, k.o. 1724 - BREZOVICA (ID 1650583),
ID znak: 1724-836/1-0, parcelna št. 836/1, k.o. 1724 - GABRJE (ID 809453),
ID znak: 1724-836/2-0, parcelna št. 836/2, k.o. 1724 - GABRJE (ID 1313763),
ID znak: 1724-836/8-0, parcelna št. 836/8, k.o. 1724 - GABRJE (ID 5343445),
ID znak: 1724-831/1-0, parcelna št. 831/1, k.o. 1724 - GABRJE (ID 1648894),

ID znak: 1285-1113/12-0, parcelna št. 1113/12, k.o. 1285 - SELA (ID 1800833),
ID znak: 2432-4301/1-0, parcelna št. 4301/1, k.o. 2432 - DUTOVLJE (ID 464490),
ID znak: 1731-923/0-0, parcelna št. 923/0, k.o. 1731 - UDMAT (ID 497211),
ID znak: 657-2205/0, parcelna št. 2205/0, k.o. 657 - MARIBOR-GRAD (ID 3580692),
ID znak: 2501-1721/1-0, parcelna št. 1721/1, k.o. 2501 - PETELINJE (ID 4563244),
ID znak: 2661-669/9-0, parcelna št. 669/9, k.o. 2661 - GAJ (ID 1598000),
ID znak: 2661-669/1-0, parcelna št. 669/1, k.o. 2661 - GAJ (ID 5125216),
ID znak: 2662-669/2-0, parcelna št. 669/2, k.o. 2661 - GAJ (ID 4118489),
ID znak: 2492-1383/1-0, parcelna št. 1383/1, k.o. 2492 - SLAVINA (ID 2038276),
ID znak: 400-4123/0-0, parcelna št. 4123/0, k.o. 400 - PTUJ (ID 1361854),
ID znak: 706-641/1-0, parcelna št. 641/1, k.o. 706 - OREHOVA VAS (ID 777665),
ID znak: 564-1001/2-0, parcelna št. 1001/2, k.o. 564 - ŠENTILJ V SLOVENSKIH GORICAH (ID 1700360),
ID znak: 1697-2395/19-0, parcelna št. 2395/19, k.o. 1697 - LANIŠČE (ID 3040445),
ID znak: 1697-2395/20-0, parcelna št. 2395/20, k.o. 1697 - LANIŠČE (ID 353684),
ID znak: 1871-1823/12-0, parcelna št. 1823/12, k.o. 1871 - TRBOVLJE (ID 3339108),
ID znak: 2641-655/0-0, parcelna št. 655/0, k.o. 2641 - ZAGORJE (ID 377382),
ID znak: 2641-654/13-0, parcelna št. 654/13, k.o. 2641 - ZAGORJE (ID 2224143),
ID znak: 2641-654/12-0, parcelna št. 654/12, k.o. 2641 - ZAGORJE (ID 1888045),

vnjži služnostna pravica izgradnje, postavitve, obratovanja in vzdrževanja elektronskega komunikacijskega omrežja in pripadajoče infrastrukture, podrobneje določena v 2. členu te pogodbe, v obsegu razvidnem iz izrisov posameznega tehnološkega objekta, za čas obratovanja elektronskega komunikacijskega omrežja in pripadajoče infrastrukture v korist in na ime imetnika: TELEKOM SLOVENIJE, d.d., Cigaletova ulica 15, 1000 Ljubljana, matična št.: 5014018000.

imetnik:

1. matična številka: 5014018000
firma / naziv: TELEKOM SLOVENIJE, d.d.
naslov: Cigaletova ulica 015, 1000 Ljubljana

zveza - ID osnovnega položaja:

6730307

pravice / zaznambe pri izvedeni pravici / zaznambi:*Pri izvedeni pravici / zaznambi ni vpisana nobena pravica ali pravno dejstvo*



Redni izpis iz zemljiške knjige

čas izdelave izpisa: 18.1.2021 - 18:58:29

Nepremičnina

tip nepremičnine: 1 - zemljiška parcela
vir ID znaka: 1 - zemljiški kataster
ID znak: parcela 2641 654/14

katastrska občina 2641 ZAGORJE **parcela** 654/14 (ID 2224144)

Plombe:

Z nepremičnino ni povezana nobena zemljiškoknjižna zadeva, o kateri še ni pravnomočno odločeno.

Osnovni pravni položaj nepremičnine:

ID osnovnega položaja: 6730308
vrsta osnovnega položaja: 101 - vknjižena lastninska pravica
delež: 1/1
imetnik:
1. EMŠO: *podatek ni vpisan*
osebno ime: javno dobro-javna železniška infrastruktura
naslov:

omejitve:

Vpisana ni nobena pravica ali pravno dejstvo, ki omejuje lastninsko pravico na nepremičnini



Redni izpis iz zemljiške knjige

čas izdelave izpisa: 18.1.2021 - 18:58:47

Nepremičnina

tip nepremičnine: 1 - zemljiška parcela
vir ID znaka: 1 - zemljiški kataster
ID znak: parcela 2641 654/15

katastrska občina 2641 ZAGORJE **parcela** 654/15 (ID 4911459)

Plombe:

Z nepremičnino ni povezana nobena zemljiškoknjižna zadeva, o kateri še ni pravnomočno odločeno.

Osnovni pravni položaj nepremičnine:

ID osnovnega položaja: 6730309
vrsta osnovnega položaja: 101 - vknjižena lastninska pravica
delež: 1/1
imetnik:
1. EMŠO: *podatek ni vpisan*
osebno ime: javno dobro-javna železniška infrastruktura
naslov:

omejitve:

Vpisana ni nobena pravica ali pravno dejstvo, ki omejuje lastninsko pravico na nepremičnini



Redni izpis iz zemljiške knjige

čas izdelave izpisa: 18.1.2021 - 18:59:08

Nepremičnina

tip nepremičnine: 1 - zemljiška parcela
vir ID znaka: 1 - zemljiški kataster
ID znak: parcela 2641 654/16

katastrska občina 2641 ZAGORJE **parcela** 654/16 (ID 2561103)

Plombe:

Z nepremičnino ni povezana nobena zemljiškoknjižna zadeva, o kateri še ni pravnomočno odločeno.

Osnovni pravni položaj nepremičnine:

ID osnovnega položaja: 6730310
vrsta osnovnega položaja: 101 - vknjižena lastninska pravica
delež: 1/1
imetnik:
1. EMŠO: *podatek ni vpisan*
osebno ime: javno dobro-javna železniška infrastruktura
naslov:

omejitve:

Vpisana ni nobena pravica ali pravno dejstvo, ki omejuje lastninsko pravico na nepremičnini



Redni izpis iz zemljiške knjige

čas izdelave izpisa: 18.1.2021 - 18:59:25

Nepremičnina

tip nepremičnine: 1 - zemljiška parcela
vir ID znaka: 1 - zemljiški kataster
ID znak: parcela 2641 654/17

katastrska občina 2641 ZAGORJE **parcela** 654/17 (ID 1552460)

Plombe:

Z nepremičnino ni povezana nobena zemljiškoknjižna zadeva, o kateri še ni pravnomočno odločeno.

Osnovni pravni položaj nepremičnine:

ID osnovnega položaja: 6730311
vrsta osnovnega položaja: 101 - vknjižena lastninska pravica
delež: 1/1
imetnik:
1. EMŠO: *podatek ni vpisan*
osebno ime: javno dobro-javna železniška infrastruktura
naslov:

omejitve:

Vpisana ni nobena pravica ali pravno dejstvo, ki omejuje lastninsko pravico na nepremičnini



Redni izpis iz zemljiške knjige

čas izdelave izpisa: 18.1.2021 - 18:59:42

Nepremičnina

tip nepremičnine: 1 - zemljiška parcela
vir ID znaka: 1 - zemljiški kataster
ID znak: parcela 2641 654/18

katastrska občina 2641 ZAGORJE **parcela** 654/18 (ID 1888046)

Plombe:

Z nepremičnino ni povezana nobena zemljiškoknjižna zadeva, o kateri še ni pravnomočno odločeno.

Osnovni pravni položaj nepremičnine:

ID osnovnega položaja: 6730312
vrsta osnovnega položaja: 101 - vknjižena lastninska pravica
delež: 1/1
imetnik:
1. EMŠO: *podatek ni vpisan*
osebno ime: javno dobro-javna železniška infrastruktura
naslov:

omejitve:

Vpisana ni nobena pravica ali pravno dejstvo, ki omejuje lastninsko pravico na nepremičnini



Redni izpis iz zemljiške knjige

čas izdelave izpisa: 18.1.2021 - 18:59:57

Nepremičnina

tip nepremičnine: 1 - zemljiška parcela
vir ID znaka: 1 - zemljiški kataster
ID znak: parcela 2641 654/19

katastrska občina 2641 ZAGORJE **parcela** 654/19 (ID 1888047)

Plombe:

Z nepremičnino ni povezana nobena zemljiškoknjižna zadeva, o kateri še ni pravnomočno odločeno.

Osnovni pravni položaj nepremičnine:

ID osnovnega položaja: 6730313
vrsta osnovnega položaja: 101 - vknjižena lastninska pravica
delež: 1/1
imetnik:
1. EMŠO: *podatek ni vpisan*
osebno ime: javno dobro-javna železniška infrastruktura
naslov:

omejitve:

Vpisana ni nobena pravica ali pravno dejstvo, ki omejuje lastninsko pravico na nepremičnini



Redni izpis iz zemljiške knjige

čas izdelave izpisa: 18.1.2021 - 19:02:40

Nepremičnina

tip nepremičnine: 1 - zemljiška parcela
vir ID znaka: 1 - zemljiški kataster
ID znak: parcela 2641 655

katastrska občina 2641 ZAGORJE **parcela** 655 (ID 377382)

Plombe:

Z nepremičnino ni povezana nobena zemljiškknjižna zadeva, o kateri še ni pravnomočno odločeno.

Osnovni pravni položaj nepremičnine:

ID osnovnega položaja: 6730314
vrsta osnovnega položaja: 101 - vknjižena lastninska pravica
delež: 1/1
imetnik:
 1. EMŠO: *podatek ni vpisan*
 osebno ime: javno dobro-javna železniška infrastruktura
 naslov:

omejitve: Opozorilo: v primeru več omejitev z istim časom učinkovanja vpisa se vrstni red ugotovi na podlagi dodatnih opisov pri posamezni izvedeni pravici ali zaznambi.

ID omejitve	čas začetka učinkovanja	vrsta
17694698	26.01.2016 13:59:18	415 - vknjižena neprava stvarna služnost

Podrobni podatki o izvedenih pravicah in zaznabah:

ID pravice / zaznambe 17694698
čas začetka učinkovanja 26.01.2016 13:59:18
vrsta pravice / zaznambe 415 - vknjižena neprava stvarna služnost
glavna nepremičnina: katastrska občina 1376 KLADJE parcela 377/12 (ID 6290465)
podatki o vsebini pravice / zaznambe

dodatni opis:

Na podlagi Pogodbe o ustanovitvi stvarne služnosti za izgradnjo/postavitev elektronskih komunikacijskih omrežij in pripadajoče infrastrukture z dne 6.1.2016 in na podlagi 11.c člena Zakona o železniškem prometu (ZZeIP-UPB6. Ur. l. RS, št. 11/11, 63/13 in 84/15) in 3. ter 4. člena Zakona o družbi Slovenske železnice, d.o.o. (ZDSŽ, Ur. l. RS, št. 106/10, ZDSŽ-A, Ur. l. RS, št. 43/11, 40/12, - ZUJF in 25/14 - ZSDH-1), se pri nepremičninah:

ID znak: 1376-377/12-0, parcelna št. 377/12, k.o. 1376 - KLADJE (ID 6290465),
 ID znak: 1724-3729/7-0, parcelna št. 3729/7, k.o. 1724 - BREZOVICA (ID 1650583),
 ID znak: 1724-836/1-0, parcelna št. 836/1, k.o. 1724 - GABRJE (ID 809453),
 ID znak: 1724-836/2-0, parcelna št. 836/2, k.o. 1724 - GABRJE (ID 1313763),
 ID znak: 1724-836/8-0, parcelna št. 836/8, k.o. 1724 - GABRJE (ID 5343445),
 ID znak: 1724-831/1-0, parcelna št. 831/1, k.o. 1724 - GABRJE (ID 1648894),

ID znak: 1285-1113/12-0, parcelna št. 1113/12, k.o. 1285 - SELA (ID 1800833),
ID znak: 2432-4301/1-0, parcelna št. 4301/1, k.o. 2432 - DUTOVLJE (ID 464490),
ID znak: 1731-923/0-0, parcelna št. 923/0, k.o. 1731 - UDMAT (ID 497211),
ID znak: 657-2205/0, parcelna št. 2205/0, k.o. 657 - MARIBOR-GRAD (ID 3580692),
ID znak: 2501-1721/1-0, parcelna št. 1721/1, k.o. 2501 - PETELINJE (ID 4563244),
ID znak: 2661-669/9-0, parcelna št. 669/9, k.o. 2661 - GAJ (ID 1598000),
ID znak: 2661-669/1-0, parcelna št. 669/1, k.o. 2661 - GAJ (ID 5125216),
ID znak: 2662-669/2-0, parcelna št. 669/2, k.o. 2661 - GAJ (ID 4118489),
ID znak: 2492-1383/1-0, parcelna št. 1383/1, k.o. 2492 - SLAVINA (ID 2038276),
ID znak: 400-4123/0-0, parcelna št. 4123/0, k.o. 400 - PTUJ (ID 1361854),
ID znak: 706-641/1-0, parcelna št. 641/1, k.o. 706 - OREHOVA VAS (ID 777665),
ID znak: 564-1001/2-0, parcelna št. 1001/2, k.o. 564 - ŠENTILJ V SLOVENSKIH GORICAH (ID 1700360),
ID znak: 1697-2395/19-0, parcelna št. 2395/19, k.o. 1697 - LANIŠČE (ID 3040445),
ID znak: 1697-2395/20-0, parcelna št. 2395/20, k.o. 1697 - LANIŠČE (ID 353684),
ID znak: 1871-1823/12-0, parcelna št. 1823/12, k.o. 1871 - TRBOVLJE (ID 3339108),
ID znak: 2641-655/0-0, parcelna št. 655/0, k.o. 2641 - ZAGORJE (ID 377382),
ID znak: 2641-654/13-0, parcelna št. 654/13, k.o. 2641 - ZAGORJE (ID 2224143),
ID znak: 2641-654/12-0, parcelna št. 654/12, k.o. 2641 - ZAGORJE (ID 1888045),

vnjži služnostna pravica izgradnje, postavitve, obratovanja in vzdrževanja elektronskega komunikacijskega omrežja in pripadajoče infrastrukture, podrobneje določena v 2. členu te pogodbe, v obsegu razvidnem iz izrisov posameznega tehnološkega objekta, za čas obratovanja elektronskega komunikacijskega omrežja in pripadajoče infrastrukture v korist in na ime imetnika: TELEKOM SLOVENIJE, d.d., Cigaletova ulica 15, 1000 Ljubljana, matična št.: 5014018000.

imetnik:

1. matična številka: 5014018000
firma / naziv: TELEKOM SLOVENIJE, d.d.
naslov: Cigaletova ulica 015, 1000 Ljubljana

zveza - ID osnovnega položaja:

6730314

pravice / zaznambe pri izvedeni pravici / zaznambi:

Pri izvedeni pravici / zaznambi ni vpisana nobena pravica ali pravno dejstvo



VRHOVNO SODIŠČE
REPUBLIKE SLOVENIJE

Informacijski sistem eZK

Redni izpis iz zemljiške knjige

čas izdelave izpisa: 26.3.2021 - 13:26:59

Nepremičnina

tip nepremičnine: 1 - zemljiška parcela
vir ID znaka: 1 - zemljiški kataster
ID znak: parcela 2641 659/14

katastrska občina 2641 ZAGORJE **parcela** 659/14 (ID 6287815)

Plombe:

Z nepremičnino ni povezana nobena zemljiškoknjižna zadeva, o kateri še ni pravnomočno odločeno.

Osnovni pravni položaj nepremičnine:

ID osnovnega položaja: 16068075
vrsta osnovnega položaja: 101 - vknjižena lastninska pravica
delež: 1/1
imetnik:
1. EMŠO: *podatek ni vpisan*
osebno ime: Javno dobro
naslov:

omejitve:

Vpisana ni nobena pravica ali pravno dejstvo, ki omejuje lastninsko pravico na nepremičnini



Redni izpis iz zemljiške knjige

čas izdelave izpisa: 18.1.2021 - 19:06:09

Nepremičnina

tip nepremičnine: 1 - zemljiška parcela
vir ID znaka: 1 - zemljiški kataster
ID znak: parcela 2641 776/1

katastrska občina 2641 ZAGORJE **parcela** 776/1 (ID 1384823)

Plombe:

Z nepremičnino ni povezana nobena zemljiškoknjižna zadeva, o kateri še ni pravnomočno odločeno.

Osnovni pravni položaj nepremičnine:

ID osnovnega položaja: 6730315
vrsta osnovnega položaja: 101 - vknjižena lastninska pravica
delež: 1/1
imetnik:
 1. EMŠO: *podatek ni vpisan*
 osebno ime: javno dobro-javna železniška infrastruktura
 naslov:

omejitve: Opozorilo: v primeru več omejitev z istim časom učinkovanja vpisa se vrstni red ugotovi na podlagi dodatnih opisov pri posamezni izvedeni pravici ali zaznambi.

ID omejitve	čas začetka učinkovanja	vrsta
11274189	12.05.2010 09:00:00	415 - vknjižena neprava stvarna služnost
16058444	19.08.2013 15:44:23	404 - vknjižena stvarna služnost / nujna pot / nepravo stvarno breme
16478908	10.06.2014 13:15:13	415 - vknjižena neprava stvarna služnost
17653791	08.01.2016 11:52:57	415 - vknjižena neprava stvarna služnost

Podrobni podatki o izvedenih pravicah in zaznambah:

ID pravice / zaznambe 11274189
čas začetka učinkovanja 12.05.2010 09:00:00
vrsta pravice / zaznambe 415 - vknjižena neprava stvarna služnost
glavna nepremičnina: katastrska občina 2641 ZAGORJE parcela 776/1 (ID 1384823)
podatki o vsebini pravice / zaznambe

dodatni opis:

Na podlagi pogodbe št. 513/2009 z dne 18.3.2010 o ustanovitvi služnosti in odškodnini za daljnovid DV 2x110 kV Beričevo -Trbovljese vknjiži služnostna parvica izgradnje, vzdrževanja, popravila in rekonstrukcije, vključno z ustreznimi dovozi in dohodi ter neovirano uporabo in nadzorom elektroenergetskega infrastrukturnega objekta 20 kV x 110 kV BERIČEVO -TRBOVLJE.

imetnik:

- matična številka: 5227992000
 firma / naziv: ELEKTRO LJUBLJANA, podjetje za distribucijo električne energije, d.d.
 naslov: Slovenska cesta 056, 1000 Ljubljana

zveza - ID osnovnega položaja:

6730315

pravice / zaznambe pri izvedeni pravici / zaznambi:*Pri izvedeni pravici / zaznambi ni vpisana nobena pravica ali pravno dejstvo***ID pravice / zaznambe**

16058444

čas začetka učinkovanja

19.08.2013 15:44:23

vrsta pravice / zaznambe

404 - vknjižena stvarna služnost / nujna pot / nepravdo stvarno breme

glavna nepremičnina:**katastrska občina 2641 ZAGORJE parcela 776/3 (ID 2392670)****podatki o vsebini pravice / zaznambe**

dodatni opis:

Na podlagi Pogodbe o ustanovitvi služnostne pravice, z dne 02.08.2013, se vknjiži stvarna služnostna pravica rekonstrukcije, nadzora, vzdrževanja in dostopa za potrebe vzdrževanja vodovodnega priključka, v skladu s projektom "Bencinski servis TUŠ OIL Trbovlje - novogradnja", za čas obratovanja vodovoda, v korist vsakokratnega lastnika nepremičnine z ID znakom: 1872-549/1-0 parcela št. 549/1 k.o. 1872 - DOBOVEC (ID 5849079).

imetnik:

1. vsakokratni lastnik nepremičnine: **katastrska občina 1872 DOBOVEC parcela 549/1 (ID 5849079)**

zveza - ID osnovnega položaja:

6730315

pravice / zaznambe pri izvedeni pravici / zaznambi:*Pri izvedeni pravici / zaznambi ni vpisana nobena pravica ali pravno dejstvo***ID pravice / zaznambe**

16478908

čas začetka učinkovanja

10.06.2014 13:15:13

vrsta pravice / zaznambe

415 - vknjižena nepravda stvarna služnost

glavna nepremičnina:**katastrska občina 2641 ZAGORJE parcela 776/1 (ID 1384823)****podatki o vsebini pravice / zaznambe**

dodatni opis:

vknjiži se služnostna pravica izgradnje, vzdrževanja in dostopa za potrebe izgradnje in vzdrževanja kanalizacije in centralne čistilne naprave v skladu s projektom "Izgradnja kanalizacije in čistilne naprave v Občini Zagorje ob Savi - sklop 2 - Zagorje ob Savi" in izdabnim soglasjem, za čas obratovanja kanalizacije in čistilne naprave

imetnik:

1. matična številka: 5883890000
firma / naziv: OBČINA ZAGORJE OB SAVI
naslov: Cesta 9. avgusta 005, 1410 Zagorje ob Savi

zveza - ID osnovnega položaja:

6730315

pravice / zaznambe pri izvedeni pravici / zaznambi:*Pri izvedeni pravici / zaznambi ni vpisana nobena pravica ali pravno dejstvo***ID pravice / zaznambe**

17653791

čas začetka učinkovanja

08.01.2016 11:52:57

vrsta pravice / zaznambe

415 - vknjižena nepravda stvarna služnost

glavna nepremičnina:**katastrska občina 2641 ZAGORJE parcela 776/1 (ID 1384823)****podatki o vsebini pravice / zaznambe**

dodatni opis:

Na podlagi Pogodbe o ustanovitvi služnosti v javno korist št. 204367 z dne 11.12.2015 se vknjiži služnostna pravica položitve, uporabe in nadzora, upravljanja in vzdrževanja ter popravila NN A droga in NN kablovoda v skladu s projektom "NNO TP Korimšek izvod Zimšek" in izdanim soglasjem, za čas obstoja NN A droga in NN kablovoda.

imetnik:

1. matična številka: 5227992000
firma / naziv: ELEKTRO LJUBLJANA, podjetje za distribucijo električne energije, d.d.
naslov: Slovenska cesta 056, 1000 Ljubljana

zveza - ID osnovnega položaja:

6730315

pravice / zaznambe pri izvedeni pravici / zaznambi:

Pri izvedeni pravici / zaznambi ni vpisana nobena pravica ali pravno dejstvo



VRHOVNO SODIŠČE
REPUBLIKE SLOVENIJE

Informacijski sistem eZK

Redni izpis iz zemljiške knjige

čas izdelave izpisa: 18.1.2021 - 19:06:38

Nepremičnina

tip nepremičnine: 1 - zemljiška parcela
vir ID znaka: 1 - zemljiški kataster
ID znak: parcela 2641 776/2

katastrska občina 2641 ZAGORJE **parcela** 776/2 (ID 4240352)

Plombe:

Z nepremičnino ni povezana nobena zemljiškoknjižna zadeva, o kateri še ni pravnomočno odločeno.

Osnovni pravni položaj nepremičnine:

ID osnovnega položaja: 6730316
vrsta osnovnega položaja: 101 - vknjižena lastninska pravica
delež: 1/1
imetnik:
1. EMŠO: *podatek ni vpisan*
osebno ime: javno dobro-javna železniška infrastruktura
naslov:

omejitve: Opozorilo: v primeru več omejitev z istim časom učinkovanja vpisa se vrstni red ugotovi na podlagi dodatnih opisov pri posamezni izvedeni pravici ali zaznambi.

ID omejitve	čas začetka učinkovanja	vrsta
11274189	12.05.2010 09:00:00	415 - vknjižena neprava stvarna služnost
16058444	19.08.2013 15:44:23	404 - vknjižena stvarna služnost / nujna pot / nepravo stvarno breme
16478908	10.06.2014 13:15:13	415 - vknjižena neprava stvarna služnost

Podrobni podatki o izvedenih pravicah in zaznambah:

ID pravice / zaznambe 11274189
čas začetka učinkovanja 12.05.2010 09:00:00
vrsta pravice / zaznambe 415 - vknjižena neprava stvarna služnost
glavna nepremičnina: katastrska občina 2641 ZAGORJE parcela 776/1 (ID 1384823)
podatki o vsebini pravice / zaznambe

dodatni opis:

Na podlagi pogodbe št. 513/2009 z dne 18.3.2010 o ustanovitvi služnosti in odškodnini za daljnovid DV 2x110 kV Beričevo -Trbovljese vknjiži služnostna parvica izgradnje, vzdrževanja, popravila in rekonstrukcije, vključno z ustreznimi dovozi in dohodi ter neovirano uporabo in nadzorom elektroenergetskega infrastrukturnega objekta 20 kV x 110 kV BERIČEVO -TRBOVLJE.

imetnik:

- matična številka: 5227992000
firma / naziv: ELEKTRO LJUBLJANA, podjetje za distribucijo električne energije, d.d.
naslov: Slovenska cesta 056, 1000 Ljubljana

zveza - ID osnovnega položaja:

6730316

pravice / zaznambe pri izvedeni pravici / zaznambi:*Pri izvedeni pravici / zaznambi ni vpisana nobena pravica ali pravno dejstvo*

ID pravice / zaznambe 16058444
čas začetka učinkovanja 19.08.2013 15:44:23
vrsta pravice / zaznambe 404 - vknjižena stvarna služnost / nujna pot / nepravo stvarno breme
glavna nepremičnina: katastrska občina 2641 ZAGORJE parcela 776/3 (ID 2392670)

podatki o vsebini pravice / zaznambe

dodatni opis:

Na podlagi Pogodbe o ustanovitvi služnostne pravice, z dne 02.08.2013, se vknjiži stvarna služnostna pravica rekonstrukcije, nadzora, vzdrževanja in dostopa za potrebe vzdrževanja vodovodnega priključka, v skladu s projektom "Bencinski servis TUŠ OIL Trbovlje - novogradnja", za čas obratovanja vodovoda, v korist vsakokratnega lastnika nepremičnine z ID znakom: 1872-549/1-0 parcela št. 549/1 k.o. 1872 - DOBOVEC (ID 5849079).

imetnik:

- vsakokratni lastnik nepremičnine: **katastrska občina 1872 DOBOVEC parcela 549/1 (ID 5849079)**

zveza - ID osnovnega položaja:

6730316

pravice / zaznambe pri izvedeni pravici / zaznambi:*Pri izvedeni pravici / zaznambi ni vpisana nobena pravica ali pravno dejstvo*

ID pravice / zaznambe 16478908
čas začetka učinkovanja 10.06.2014 13:15:13
vrsta pravice / zaznambe 415 - vknjižena neprava stvarna služnost
glavna nepremičnina: katastrska občina 2641 ZAGORJE parcela 776/1 (ID 1384823)

podatki o vsebini pravice / zaznambe

dodatni opis:

vknjiži se služnostna pravica izgradnje, vzdrževanja in dostopa za potrebe izgradnje in vzdrževanja kanalizacije in centralne čistilne naprave v skladu s projektom "Izgradnja kanalizacije in čistilne naprave v Občini Zagorje ob Savi - sklop 2 - Zagorje ob Savi" in izdabnim soglasjem, za čas obratovanja kanalizacije in čistilne naprave

imetnik:

- matična številka: 5883890000
firma / naziv: OBČINA ZAGORJE OB SAVI
naslov: Cesta 9. avgusta 005, 1410 Zagorje ob Savi

zveza - ID osnovnega položaja:

6730316

pravice / zaznambe pri izvedeni pravici / zaznambi:*Pri izvedeni pravici / zaznambi ni vpisana nobena pravica ali pravno dejstvo*



VRHOVNO SODIŠČE
REPUBLIKE SLOVENIJE

Informacijski sistem eZK

Redni izpis iz zemljiške knjige

čas izdelave izpisa: 18.1.2021 - 19:06:56

Nepremičnina

tip nepremičnine: 1 - zemljiška parcela
vir ID znaka: 1 - zemljiški kataster
ID znak: parcela 2641 776/3

katastrska občina 2641 ZAGORJE **parcela** 776/3 (ID 2392670)

Plombe:

Z nepremičnino ni povezana nobena zemljiškoknjižna zadeva, o kateri še ni pravnomočno odločeno.

Osnovni pravni položaj nepremičnine:

ID osnovnega položaja: 6730317
vrsta osnovnega položaja: 101 - vknjižena lastninska pravica
delež: 1/1
imetnik:
1. EMŠO: *podatek ni vpisan*
osebno ime: javno dobro-javna železniška infrastruktura
naslov:

omejitve: Opozorilo: v primeru več omejitev z istim časom učinkovanja vpisa se vrstni red ugotovi na podlagi dodatnih opisov pri posamezni izvedeni pravici ali zaznambi.

ID omejitve	čas začetka učinkovanja	vrsta
16058444	19.08.2013 15:44:23	404 - vknjižena stvarna služnost / nujna pot / nepravo stvarno breme

Podrobni podatki o izvedenih pravicah in zaznambah:

ID pravice / zaznambe 16058444
čas začetka učinkovanja 19.08.2013 15:44:23
vrsta pravice / zaznambe 404 - vknjižena stvarna služnost / nujna pot / nepravo stvarno breme
glavna nepremičnina: **katastrska občina** 2641 ZAGORJE **parcela** 776/3 (ID 2392670)
podatki o vsebini pravice / zaznambe

dodatni opis:

Na podlagi Pogodbe o ustanovitvi služnostne pravice, z dne 02.08.2013, se vknjiži stvarna služnostna pravica rekonstrukcije, nadzora, vzdrževanja in dostopa za potrebe vzdrževanja vodovodnega priključka, v skladu s projektom "Bencinski servis TUŠ OIL Trbovlje - novogradnja", za čas obratovanja vodovoda, v korist vsakokratnega lastnika nepremičnine z ID znakom: 1872-549/1-0 parcela št. 549/1 k.o. 1872 - DOBOVEC (ID 5849079).

imetnik:

1. vsakokratni lastnik nepremičnine: **katastrska občina** 1872 DOBOVEC **parcela** 549/1 (ID 5849079)

zveza - ID osnovnega položaja:

6730317

pravice / zaznambe pri izvedeni pravici / zaznambi:

Pri izvedeni pravici / zaznambi ni vpisana nobena pravica ali pravno dejstvo



Redni izpis iz zemljiške knjige

čas izdelave izpisa: 26.3.2021 - 13:26:13

Nepremičnina

tip nepremičnine: 1 - zemljiška parcela
vir ID znaka: 1 - zemljiški kataster
ID znak: parcela 2641 1480/3

katastrska občina 2641 ZAGORJE **parcela** 1480/3 (ID 2142414)

Plombe:

Z nepremičnino ni povezana nobena zemljiškoknjižna zadeva, o kateri še ni pravnomočno odločeno.

Osnovni pravni položaj nepremičnine:

ID osnovnega položaja: 8327018
vrsta osnovnega položaja: 101 - vknjižena lastninska pravica
delež: 1/1
imetnik:
1. EMŠO: *podatek ni vpisan*
osebno ime: Javno dobro
naslov:

omejitve:

Vpisana ni nobena pravica ali pravno dejstvo, ki omejuje lastninsko pravico na nepremičnini



VRHOVNO SODIŠČE
REPUBLIKE SLOVENIJE

Informacijski sistem eZK

Redni izpis iz zemljiške knjige

čas izdelave izpisa: 26.3.2021 - 13:26:39

Nepremičnina

tip nepremičnine: 1 - zemljiška parcela
vir ID znaka: 1 - zemljiški kataster
ID znak: parcela 2641 1480/6

katastrska občina 2641 ZAGORJE **parcela** 1480/6 (ID 6114880)

Plombe:

Z nepremičnino ni povezana nobena zemljiškoknjižna zadeva, o kateri še ni pravnomočno odločeno.

Osnovni pravni položaj nepremičnine:

ID osnovnega položaja: 15063029
vrsta osnovnega položaja: 101 - vknjižena lastninska pravica
delež: 1/1
imetnik:
1. matična številka: 5854814000
firma / naziv: REPUBLIKA SLOVENIJA
naslov: Gregorčičeva ulica 020, 1000 Ljubljana

omejitve: Opozorilo: v primeru več omejitev z istim časom učinkovanja vpisa se vrstni red ugotovi na podlagi dodatnih opisov pri posamezni izvedeni pravici ali zaznambi.

ID omejitve	čas začetka učinkovanja	vrsta
11062641	29.03.2006 11:45:00	415 - vknjižena neprava stvarna služnost
21378684	01.02.2021 14:08:40	609 - zaznamba javnega dobra

Podrobni podatki o izvedenih pravicah in zaznabah:

ID pravice / zaznambe 11062641
čas začetka učinkovanja 29.03.2006 11:45:00
vrsta pravice / zaznambe 415 - vknjižena neprava stvarna služnost
glavna nepremičnina: **katastrska občina** 2641 ZAGORJE **parcela** 1480/5 (ID 6114879)
podatki o vsebini pravice / zaznambe

dodatni opis:

Na podlagi pogodbe o ustanovitvi stvarne služnosti za izvedbo komunalnih vodov -gradnja kolektorja odpadnih vod, centralne čistilne naprave Izlake, gradnja kanalizacije Zagorje -Kisovec in centralne čistilne naprave Zagorje ob Savi, št. 478-13/2006 z dne 13.03.2006 v zvezi z 2. in 3. členom Zakona o javnih cestah, Ur. l. RS, št. 29/1997se vknjiži služnostna pravica gradnje, izvedbe, rekonstrukcije in dostopa do omrežja ali naprav za potrebe obratovanja, vzdrževanja in nadzora ter odstranjevanja morebitnih naravnih ovir pri vzdrževanju in obratovanju celotnega omrežja ali naprav, za dobo funkcioniranja omrežja in naprav, v korist služnostnega upravičenca.

imetnik:

- matična številka: *podatek ni vpisan*
firma / naziv: Občina Zagorje ob Savi
naslov: Cesta 9. avgusta 5, 1410 Zagorje ob Savi

zveza - ID osnovnega položaja:

15063029

pravice / zaznambe pri izvedeni pravici / zaznambi:

Pri izvedeni pravici / zaznambi ni vpisana nobena pravica ali pravno dejstvo

ID pravice / zaznambe 21378684

čas začetka učinkovanja 01.02.2021 14:08:40

vrsta pravice / zaznambe 609 - zaznamba javnega dobra

glavna nepremičnina: katastrska občina 2641 ZAGORJE parcela 1480/6 (ID 6114880)

podatki o vsebini pravice / zaznambe

organ, ki vodi postopek MZI,DRSI

opr. št. postopka 47805-46/2020/5

dodatni opis:

Odločba o ugotovitvi, da ima predmetna nepremičnina status grajenega javnega dobra državnega pomena - državna cesta.

zveza - ID osnovnega položaja:

15063029

pravice / zaznambe pri izvedeni pravici / zaznambi:

Pri izvedeni pravici / zaznambi ni vpisana nobena pravica ali pravno dejstvo



VRHOVNO SODIŠČE
REPUBLIKE SLOVENIJE

Informacijski sistem eZK

Redni izpis iz zemljiške knjige

čas izdelave izpisa: 18.1.2021 - 18:54:24

Nepremičnina

tip nepremičnine: 1 - zemljiška parcela
vir ID znaka: 1 - zemljiški kataster
ID znak: parcela 2641 1504/4

katastrska občina 2641 ZAGORJE **parcela** 1504/4 (ID 889344)

Plombe:

Z nepremičnino ni povezana nobena zemljiškoknjižna zadeva, o kateri še ni pravnomočno odločeno.

Osnovni pravni položaj nepremičnine:

ID osnovnega položaja: 8340852
vrsta osnovnega položaja: 101 - vknjižena lastninska pravica
delež: 1/1
imetnik:
1. matična številka: 5854814000
firma / naziv: REPUBLIKA SLOVENIJA
naslov: Gregorčičeva ulica 020, 1000 Ljubljana

omejitve: Opozorilo: v primeru več omejitev z istim časom učinkovanja vpisa se vrstni red ugotovi na podlagi dodatnih opisov pri posamezni izvedeni pravici ali zaznambi.

ID omejitve	čas začetka učinkovanja	vrsta
17475020	21.09.2015 13:48:08	609 - zaznamba javnega dobra

Podrobni podatki o izvedenih pravicah in zaznambah:

ID pravice / zaznambe 17475020
čas začetka učinkovanja 21.09.2015 13:48:08
vrsta pravice / zaznambe 609 - zaznamba javnega dobra
glavna nepremičnina: **katastrska občina** 2708 RODEŽ **parcela** 1784 (ID 2415561)
podatki o vsebini pravice / zaznambe
organ, ki vodi postopek Ministrstvo za okolje in prostor, ARSO
opr. št. postopka 35513-67/2006
dodatni opis:
odločba o lastninjenju vodnega zemljišča in podelitvi statusa naravnega vodnega javnega dobra
zveza - ID osnovnega položaja:
8340852

pravice / zaznambe pri izvedeni pravici / zaznambi:

Pri izvedeni pravici / zaznambi ni vpisana nobena pravica ali pravno dejstvo



VRHOVNO SODIŠČE
REPUBLIKE SLOVENIJE

Informacijski sistem eZK

Redni izpis iz zemljiške knjige

čas izdelave izpisa: 18.1.2021 - 18:54:45

Nepremičnina

tip nepremičnine: 1 - zemljiška parcela
vir ID znaka: 1 - zemljiški kataster
ID znak: parcela 2641 1504/9

katastrska občina 2641 ZAGORJE **parcela** 1504/9 (ID 6114882)

Plombe:

Z nepremičnino ni povezana nobena zemljiškoknjižna zadeva, o kateri še ni pravnomočno odločeno.

Osnovni pravni položaj nepremičnine:

ID osnovnega položaja: 15063032
vrsta osnovnega položaja: 101 - vknjižena lastninska pravica
delež: 1/1
imetnik:
1. matična številka: 5854814000
firma / naziv: REPUBLIKA SLOVENIJA
naslov: Gregorčičeva ulica 020, 1000 Ljubljana

omejitve: Opozorilo: v primeru več omejitev z istim časom učinkovanja vpisa se vrstni red ugotovi na podlagi dodatnih opisov pri posamezni izvedeni pravici ali zaznambi.

ID omejitve	čas začetka učinkovanja	vrsta
15649808	10.05.2013 13:25:39	415 - vknjižena neprava stvarna služnost
15700598	20.05.2013 15:02:35	409 - vknjižena stavbna pravica
16582958	18.08.2014 17:00:03	415 - vknjižena neprava stvarna služnost
18867786	21.08.2017 15:43:00	609 - zaznamba javnega dobra

Podrobni podatki o izvedenih pravicah in zaznabah:

ID pravice / zaznambe 15649808
čas začetka učinkovanja 10.05.2013 13:25:39
vrsta pravice / zaznambe 415 - vknjižena neprava stvarna služnost
glavna nepremičnina: katastrska občina 2641 ZAGORJE parcela 1504/9 (ID 6114882)
podatki o vsebini pravice / zaznambe

dodatni opis:

Na podlagi pogodbe o ustanovitvi služnosti št. 2334-13-220087 z dne 25.04.2013 se zaradi projekta "Industrijska povezovalna cesta med spodnjim in zgornjim platojem" vknjiži za dobo 30 (trideset) let:

- služnostna pravica položitve izpustne glave, v skupni predvideni površini vplivnega območja 3,00 m² na lokaciji, določeni z naslednjimi Gauss-Krugerjevimi koordinatami in sicer: v točki y=499959,18 x=108613,69 ter služnostna pravica bodočega obratovanja, vzdrževanja in nadzora predmetnega odseka izpustne glave,

- služnostna pravica položitve izpustne glave, v skupni predvideni površini vplivnega območja 14,00 m² na lokaciji,

določeni z naslednjimi Gauss-Krugerjevimi koordinatami in sicer: v točki y=499941,60 x=108573,75 ter služnostna pravica bodočega obratovanja, vzdrževanja in nadzora predmetnega odseka izpustne glave,

v korist in na ime IGM Zagorje, d.o.o.

imetnik:

1. matična številka: 5033144000
firma / naziv: IGM ZAGORJE Industrija gradbenega materiala, d.o.o.
naslov: Savska cesta 001, 1410 Zagorje ob Savi

zveza - ID osnovnega položaja:

15063032

pravice / zaznambe pri izvedeni pravici / zaznambi:

Pri izvedeni pravici / zaznambi ni vpisana nobena pravica ali pravno dejstvo

ID pravice / zaznambe 15700598

čas začetka učinkovanja 20.05.2013 15:02:35

vrsta pravice / zaznambe 409 - vknjižena stavbna pravica

glavna nepremičnina: katastrska občina 2641 ZAGORJE parcela 1504/9 (ID 6114882)

podatki o vsebini pravice / zaznambe

tip trajanja 1 - določen čas

čas prenehanja 22.04.2112

dodatni opis:

- gradnja mostu pri parc. št. 1504/9, k.o. 2641, k.o. Zagorje v površini 2 m2, na delu nepremičnine, določenem z naslednjimi Gauss-Krugerjevimi koordinatami - robne točke objekta:

T1 Y=108808 X=500054, T2 Y=108798 X=500055, T3 Y=108798 X=500055, T4 Y=108808 X=500054,

- gradnja mostu pri parc. št. 1892/14, k.o. 1886- zagorje-mesto v površini 22 m2, na delu nepremičnine, določenem z naslednjimi Gauss-Krugerjevimi koordinatami - robne točke objekta:

T1 Y=108809 X=500058, T2 Y=108796 X=500061, T3 Y=108797 X=500062, T4 Y=108810=500060, vse za 99 let

imetnik:

1. vsakokratni lastnik nepremičnine: katastrska občina 2641 ZAGORJE stavbna pravica 9001 (ID 6230310)

zveza - ID osnovnega položaja:

15063032

pravice / zaznambe pri izvedeni pravici / zaznambi:

Pri izvedeni pravici / zaznambi ni vpisana nobena pravica ali pravno dejstvo

ID pravice / zaznambe 16582958

čas začetka učinkovanja 18.08.2014 17:00:03

vrsta pravice / zaznambe 415 - vknjižena neprava stvarna služnost

glavna nepremičnina: katastrska občina 2641 ZAGORJE parcela 1504/9 (ID 6114882)

podatki o vsebini pravice / zaznambe

dodatni opis:

vknjiži se služnostna pravica izvedbe iztoka meteorne kanalizacije v vodotok Medija, v površini posega 10,00 m2 na lokaciji, določeni z Gauss-Krügerjevimi koordinatami vstopa v točki T1; y = 499922 x = 108511, služnostna pravica obratovanja, vzdrževanja in nadzora predmetnega iztoka meteorne kanalizacije, vse za čas 30 let

imetnik:

1. matična številka: 5883890000
firma / naziv: OBČINA ZAGORJE OB SAVI
naslov: Cesta 9. avgusta 005, 1410 Zagorje ob Savi

zveza - ID osnovnega položaja:

15063032

pravice / zaznambe pri izvedeni pravici / zaznambi:

Pri izvedeni pravici / zaznambi ni vpisana nobena pravica ali pravno dejstvo

ID pravice / zaznambe 18867786

čas začetka učinkovanja 21.08.2017 15:43:00
vrsta pravice / zaznambe 609 - zaznamba javnega dobra
glavna nepremičnina: katastrska občina 1884 LOKE PRI ZAGORJU parcela 770/11 (ID 4170255)
podatki o vsebini pravice / zaznambe
organ, ki vodi postopek RS, Ministrstvo za okolje in prostor, Agencija Republike Slovenije za okolje
opr. št. postopka 35513-67/2006
dodatni opis:
Odločba RS, Ministrstva za okolje in prostor, Agencije Republike Slovenije za okolje št. 35513-67/2006 z dne 7.2.2006 o določitvi statusa naravnega vodnega javnega dobra

zveza - ID osnovnega položaja:

15063032

pravice / zaznambe pri izvedeni pravici / zaznambi:

Pri izvedeni pravici / zaznambi ni vpisana nobena pravica ali pravno dejstvo



VRHOVNO SODIŠČE
REPUBLIKE SLOVENIJE

Informacijski sistem eZK

Redni izpis iz zemljiške knjige

čas izdelave izpisa: 18.1.2021 - 18:55:17

Nepremičnina

tip nepremičnine: 1 - zemljiška parcela
vir ID znaka: 1 - zemljiški kataster
ID znak: parcela 2641 1505

katastrska občina 2641 ZAGORJE **parcela** 1505 (ID 1393247)

Plombe:

Z nepremičnino ni povezana nobena zemljiškoknjižna zadeva, o kateri še ni pravnomočno odločeno.

Osnovni pravni položaj nepremičnine:

ID osnovnega položaja: 8340853
vrsta osnovnega položaja: 101 - vknjižena lastninska pravica
delež: 1/1
imetnik:
1. matična številka: 5854814000
firma / naziv: REPUBLIKA SLOVENIJA
naslov: Gregorčičeva ulica 020, 1000 Ljubljana

omejitve: Opozorilo: v primeru več omejitev z istim časom učinkovanja vpisa se vrstni red ugotovi na podlagi dodatnih opisov pri posamezni izvedeni pravici ali zaznambi.

ID omejitve	čas začetka učinkovanja	vrsta
11160502	31.03.2006 10:34:00	415 - vknjižena neprava stvarna služnost
11274190	19.02.2010 09:53:00	415 - vknjižena neprava stvarna služnost
11274191	19.02.2010 09:53:00	415 - vknjižena neprava stvarna služnost
17475020	21.09.2015 13:48:08	609 - zaznamba javnega dobra

Podrobni podatki o izvedenih pravicah in zaznambah:

ID pravice / zaznambe 11160502
čas začetka učinkovanja 31.03.2006 10:34:00
vrsta pravice / zaznambe 415 - vknjižena neprava stvarna služnost
glavna nepremičnina: katastrska občina 2641 ZAGORJE parcela 1504/1 (ID 1560753)
podatki o vsebini pravice / zaznambe

dodatni opis:

Na podlagi pogodbe o ustanovitvi služnosti, št. 2523-06-700113 z dne 24.03.2006se vknjiži služnostna pravica za potrebe gradnje kanalizacije in čistilne naprave Izlake pri naslednjih nepremičninah, in sicer:
pri parc. št. 1505 ! vodotok v izmeri 77844 m2, sedaj vpisani v z.k. vložku št. 1486, k.o. Zagorje služnostna pravica vkopa in položitve kanalizacijskih cevi (kanal SI) z lokacijo vstopa na parcelo določeno z Gauss-Krügerjevimi koordinatami x=499934.17 y=108427.58 in lokacijo izstopa iz parcele x=499906.00 y=108381.94 v dolžini 54 m, pri parc. št. 1504/1 ! vodotok v izmeri 10490 m2, sedaj vpisani v z.k. vložku št. 1486, k.o. Zagorje služnostna pravica vkopa in položitve kanalizacijskih cevi (kanal C) z lokacijo vstopa na parcelo določeno z Gauss-Krügerjevimi koordinatami x=499109.16 y=110721.97 in lokacijo izstopa iz parcele x=499126.66 y=110720.92 v dolžini 18 m,

in služnostna pravica dostopa in prehoda preko vodnih zemljišč, ki so predmet te pogodbe za potrebe bodočega vzdrževanja primarnega kanala odpadnih voda.

imetnik:

1. matična številka: *podatek ni vpisan*
 firma / naziv: Občina Zagorje ob Savi
 naslov: Cesta 9. avgusta 5, 1410 Zagorje ob Savi

zveza - ID osnovnega položaja:

8340853

pravice / zaznambe pri izvedeni pravici / zaznambi:*Pri izvedeni pravici / zaznambi ni vpisana nobena pravica ali pravno dejstvo*

ID pravice / zaznambe 11274190
čas začetka učinkovanja 19.02.2010 09:53:00
vrsta pravice / zaznambe 415 - vknjižena nepravna stvarna služnost
glavna nepremičnina: katastrska občina 2641 ZAGORJE parcela 1505 (ID 1393247)

podatki o vsebini pravice / zaznambe

dodatni opis:

Na podlagi Pogodbe o ustanovitvi služnosti št. 2523-09-220242 z dne 09.02.2010 se vknjiži služnostna pravica zračnega prečkanja vodotoka obešanjem električnega voda na mostno konstrukcijo na lokaciji, določeni z Gauss-Kruegerjevimi koordinatami, z vstopom kablovoda na parcelo $y=499939,2$ $x=108430,6$ in izstopom s parcele $y=499911,2$ $x=108378,7$, v predvideni površini posega 536,04 m² in služnostna pravica obratovanja, vzdrževanja in nadzora predmetnega odseka kablovoda, v korist služnostnih upravičencev.

imetnik:

1. matična številka: 5427223000
 firma / naziv: ELES, d.o.o., sistemski operater prenosnega elektroenergetskega omrežja
 naslov: Hajdrihova ulica 002, 1000 Ljubljana

zveza - ID osnovnega položaja:

8340853

pravice / zaznambe pri izvedeni pravici / zaznambi:*Pri izvedeni pravici / zaznambi ni vpisana nobena pravica ali pravno dejstvo*

ID pravice / zaznambe 11274191
čas začetka učinkovanja 19.02.2010 09:53:00
vrsta pravice / zaznambe 415 - vknjižena nepravna stvarna služnost
glavna nepremičnina: katastrska občina 2641 ZAGORJE parcela 1505 (ID 1393247)

podatki o vsebini pravice / zaznambe

dodatni opis:

Na podlagi Pogodbe o ustanovitvi služnosti št. 2523-09-220242 z dne 09.02.2010 se vknjiži služnostna pravica zračnega prečkanja vodotoka obešanjem električnega voda na mostno konstrukcijo na lokaciji, določeni z Gauss-Kruegerjevimi koordinatami, z vstopom kablovoda na parcelo $y=499939,2$ $x=108430,6$ in izstopom s parcele $y=499911,2$ $x=108378,7$, v predvideni površini posega 536,04 m² in služnostna pravica obratovanja, vzdrževanja in nadzora predmetnega odseka kablovoda, v korist služnostnih upravičencev.

imetnik:

1. matična številka: 5227992000
 firma / naziv: ELEKTRO LJUBLJANA, podjetje za distribucijo električne energije, d.d.
 naslov: Slovenska cesta 056, 1000 Ljubljana

zveza - ID osnovnega položaja:

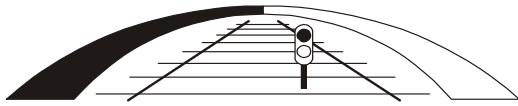
8340853

pravice / zaznambe pri izvedeni pravici / zaznambi:*Pri izvedeni pravici / zaznambi ni vpisana nobena pravica ali pravno dejstvo*

ID pravice / zaznambe 17475020
čas začetka učinkovanja 21.09.2015 13:48:08

vrsta pravice / zaznambe 609 - zaznamba javnega dobra
glavna nepremičnina: katastrska občina 2708 RODEŽ parcela 1784 (ID 2415561)
podatki o vsebini pravice / zaznambe
organ, ki vodi postopek Ministrstvo za okolje in prostor, ARSO
opr. št. postopka 35513-67/2006
dodatni opis:
odločba o lastninjenju vodnega zemljišča in podelitvi statusa naravnega vodnega javnega dobra
zveza - ID osnovnega položaja: 8340853

pravice / zaznambe pri izvedeni pravici / zaznambi:
Pri izvedeni pravici / zaznambi ni vpisana nobena pravica ali pravno dejstvo



5.5 POTRDILA O PARCELAH (GURS)
(vse obravnavane parcele)

ZG1000	0146.00	007.0406	P.005	
---------------	----------------	-----------------	--------------	--



Številka potrdila: 357-01/2021-9397
Datum izdelave potrdila: 10.02.2021

Transakcijska številka: 1101197210371



SŽ - PROJEKTIVNO PODJETJE LJUBLJANA d.d. izdaja na podlagi 4. odstavka 115. člena Zakona o evidentiranju nepremičnin (Uradni list RS, št. 47/2006 in nasl.) in Pravilnika o vrstah in vsebini potrdil iz zbirke geodetskih podatkov ter o načinu izkazovanja podatkov (Uradni list RS, št. 69/2012) naslednje

POTRDILO O PARCELI

KATASTRSKA OBČINA 2641 ZAGORJE PARCELA 650/1

OBČINA	Zagorje ob Savi
POVRŠINA PARCELE (m ²)	1.701
UREJENA PARCELA	NE
KATASTRSKI DOHODEK (EUR)	2,82

ŠTEVILKA STAVBE, KI STOJI NA PARCELI	POVRŠINA ZEMLJIŠČA POD STAVBO (m ²)	KATASTRSKI VPIS
-	-	-

ŠIFRA DEJANSKE RABE	NAZIV DEJANSKE RABE	DELEŽ POVRŠINE DEJANSKE RABE [%]
20	gozdna zemljišča	69,1
36	javna železniška infrastruktura	16,1
90	nedoločena raba	7,2
20	gozdna zemljišča	7,6
36	javna železniška infrastruktura	

BONITETNE TOČKE	28
POVRŠINA ZEMLJIŠČA Z BONITETNIMI TOČKAMI (m ²)	1.305

PODATKI O UPRAVLJAVCU PARCELE

NAZIV	SEDEŽ	MATRIČNA ŠTEVILKA	STATUS
Sklad kmetijskih zemljiščin in gozdov Republike Slovenije	Ljubljana, Dunajska cesta 58, 1000 Ljubljana	5729963	Za asni
SLOVENSKI DRŽAVNI GOZDOVI, D. O. O.	Kočevje, Rožna ulica 39, 1330 Kočevje	7035845	Za asni

PODATKI O LASTNIŠTVU PARCELE

PRIIMEK IN IME / NAZIV	NASLOV / SEDEŽ	LETO ROJSTVA / MATRIČNA ŠTEVILKA	DELEŽ LASTNIŠTVA
REPUBLIKA SLOVENIJA	Ljubljana, Gregorčičeva ulica 20, 1000 Ljubljana	5854814	1/1

Za pojasnila o podatkih na potrdilu za katastrsko/-e občino/-e 2641 ZAGORJE je pristojna OGU LJUBLJANA, GP TRBOVLJE, ULICA SALLAUMINES 2, 1420 TRBOVLJE, tel: 03 563 3842

- * Znak zvezdica (*) pred številko parcele pomeni, da gre za stavbno parcelno številko
- * Znak zvezdica (*) pred površino zemljišča pod stavbo pomeni, da je površina ocenjena
- * Znak plus (+) pred letnico rojstva pomeni, da je oseba preminula

Vse pravice kopiranja in razmnoževanja pridržane, © Geodetska uprava RS

Vir podatkov: Geodetska uprava Republike Slovenije
Evidenca: Zemljiški kataster

Potrdilo izdal/-a
Boštjan Žandar

žig



Številka potrdila: 357-01/2021-9424
Datum izdelave potrdila: 10.02.2021

Transakcijska številka: 1101197214127



SŽ - PROJEKTIVNO PODJETJE LJUBLJANA d.d. izdaja na podlagi 4. odstavka 115. člena Zakona o evidentiranju nepremičnin (Uradni list RS, št. 47/2006 in nasl.) in Pravilnika o vrstah in vsebini potrdil iz zbirke geodetskih podatkov ter o načinu izkazovanja podatkov (Uradni list RS, št. 69/2012) naslednje

POTRDILO O PARCELI

KATASTRSKA OBČINA 2641 ZAGORJE PARCELA 654/1

OBČINA	Zagorje ob Savi
POVRŠINA PARCELE (m ²)	82.949
UREJENA PARCELA	NE
KATASTRSKI DOHODEK (EUR)	48,14

ŠTEVILKA STAVBE, KI STOJI NA PARCELI	POVRŠINA ZEMLJIŠTA POD STAVBO (m ²)	KATASTRSKI VPIS
-	-	-

ŠIFRA DEJANSKE RABE	NAZIV DEJANSKE RABE	DELEŽ POVRŠINE DEJANSKE RABE [%]
10	kmetijska zemljišča brez trajnih nasadov	0,8
20	gozdna zemljišča	10,0
36	javna železniška infrastruktura	11,0
10	kmetijska zemljišča brez trajnih nasadov	1,0
36	javna železniška infrastruktura	
10	kmetijska zemljišča brez trajnih nasadov	4,2
40	vodna zemljišča	
20	gozdna zemljišča	67,8
36	javna železniška infrastruktura	
36	javna železniška infrastruktura	1,7
40	vodna zemljišča	
10	kmetijska zemljišča brez trajnih nasadov	
36	javna železniška infrastruktura	3,5
40	vodna zemljišča	

BONITETNE TOČKE	18
POVRŠINA ZEMLJIŠTA Z BONITETNIMI TOČKAMI (m ²)	72.414

PODATKI O UPRAVLJAVCU PARCELE

NAZIV	SEDEŽ	MATRIČNA ŠTEVILKA	STATUS
Slovenske železnice - Infrastruktura d.o.o.	Ljubljana, Kolodvorska ulica 11, 1000 Ljubljana	6017177	Za asni

PODATKI O LASTNIŠTVU PARCELE

PRIIMEK IN IME / NAZIV	NASLOV / SEDEŽ	LETO ROJSTVA / MATRIČNA ŠTEVILKA	DELEŽ LASTNIŠTVA
JAVNO DOBRO-ŽELEZNIŠKA INFRASTRUKTURA		9999001000012	1/1

Za pojasnila o podatkih na potrdilu za katastrsko/-e občino/-e 2641 ZAGORJE je pristojna OGU LJUBLJANA, GP TRBOVLJE, ULICA SALLAUMINES 2, 1420 TRBOVLJE, tel: 03 563 3842

* Znak zvezdica (*) pred številko parcele pomeni, da gre za stavbno parcelno številko
* Znak zvezdica (*) pred površino zemljišča pod stavbo pomeni, da je površina ocenjena
* Znak plus (+) pred letnico rojstva pomeni, da je oseba preminula

Vse pravice kopiranja in razmnoževanja pridržane, © Geodetska uprava RS

Vir podatkov: Geodetska uprava Republike Slovenije
Evidenca: Zemljiški kataster

Potrdilo izdal/-a
Boštjan Žandar

žig



Številka potrdila: 357-01/2021-9474
Datum izdelave potrdila: 10.02.2021

Transakcijska številka: 1101197225222



SŽ - PROJEKTIVNO PODJETJE LJUBLJANA d.d. izdaja na podlagi 4. odstavka 115. člena Zakona o evidentiranju nepremičnin (Uradni list RS, št. 47/2006 in nasl.) in Pravilnika o vrstah in vsebini potrdil iz zbirke geodetskih podatkov ter o načinu izkazovanja podatkov (Uradni list RS, št. 69/2012) naslednje

POTRDILO O PARCELI

KATASTRSKA OBČINA 2641 ZAGORJE PARCELA 654/2

OBČINA	Zagorje ob Savi
POVRŠINA PARCELE (m ²)	319
UREJENA PARCELA	NE
KATASTRSKI DOHODEK (EUR)	0,00

ŠTEVILKA STAVBE, KI STOJI NA PARCELI	POVRŠINA ZEMLJIŠTA POD STAVBO (m ²)	KATASTRSKI VPIS
29	*319	NE

ŠIFRA DEJANSKE RABE	NAZIV DEJANSKE RABE	DELEŽ POVRŠINE DEJANSKE RABE [%]
31	tloris stavbe	100,0

PODATKI O UPRAVLJAVCU PARCELE

Parcela nima upravljavca.

PODATKI O LASTNIŠTVU PARCELE

PRIIMEK IN IME / NAZIV	NASLOV / SEDEŽ	LETO ROJSTVA / MATIČNA ŠTEVILKA	DELEŽ LASTNIŠTVA
SLOVENSKE ŽELEZNICE, D.O.O.	Ljubljana, Kolodvorska ulica 11, 1000 Ljubljana	5142733	1/1

Za pojasnila o podatkih na potrdilu za katastrsko/-e občino/-e 2641 ZAGORJE je pristojna OGU LJUBLJANA, GP TRBOVLJE, ULICA SALLAUMINES 2, 1420 TRBOVLJE, tel: 03 563 3842

- * Znak zvezdica (*) pred številko parcele pomeni, da gre za stavbno parcelno številko
- * Znak zvezdica (*) pred površino zemljišča pod stavbo pomeni, da je površina ocenjena
- * Znak plus (+) pred letnico rojstva pomeni, da je oseba preminula

Vse pravice kopiranja in razmnoževanja pridržane, © Geodetska uprava RS

Vir podatkov: Geodetska uprava Republike Slovenije
Evidenca: Zemljiški kataster

Potrdilo izdal/-a
Boštjan Žandar

žig



Številka potrdila: 357-01/2021-9476
Datum izdelave potrdila: 10.02.2021

Transakcijska številka: 1101197225640



SŽ - PROJEKTIVNO PODJETJE LJUBLJANA d.d. izdaja na podlagi 4. odstavka 115. člena Zakona o evidentiranju nepremičnin (Uradni list RS, št. 47/2006 in nasl.) in Pravilnika o vrstah in vsebini potrdil iz zbirke geodetskih podatkov ter o načinu izkazovanja podatkov (Uradni list RS, št. 69/2012) naslednje

POTRDILO O PARCELI

KATASTRSKA OBČINA 2641 ZAGORJE PARCELA 654/3

OBČINA	Zagorje ob Savi
POVRŠINA PARCELE (m ²)	384
UREJENA PARCELA	NE
KATASTRSKI DOHODEK (EUR)	0,00

ŠTEVILKA STAVBE, KI STOJI NA PARCELI	POVRŠINA ZEMLJIŠČA POD STAVBO (m ²)	KATASTRSKI VPIS
28	*384	NE

ŠIFRA DEJANSKE RABE	NAZIV DEJANSKE RABE	DELEŽ POVRŠINE DEJANSKE RABE [%]
36	javna železniška infrastruktura	9,6
36	javna železniška infrastruktura	90,4
31	storis stavbe	

PODATKI O UPRAVLJAVCU PARCELE

NAZIV	SEDEŽ	MATIČNA ŠTEVILKA	STATUS
Slovenske železnice - Infrastruktura d.o.o.	Ljubljana, Kolodvorska ulica 11, 1000 Ljubljana	6017177	Za asni

PODATKI O LASTNIŠTVU PARCELE

PRIIMEK IN IME / NAZIV	NASLOV / SEDEŽ	LETO ROJSTVA / MATIČNA ŠTEVILKA	DELEŽ LASTNIŠTVA
JAVNO DOBRO-ŽELEZNIŠKA INFRASTRUKTURA		9999001000012	1/1

Za pojasnila o podatkih na potrdilu za katastrsko/-e obino/-e 2641 ZAGORJE je pristojna OGU LJUBLJANA, GP TRBOVLJE, ULICA SALLAUMINES 2, 1420 TRBOVLJE, tel: 03 563 3842

- * Znak zvezdica (*) pred številko parcele pomeni, da gre za stavbno parcelno številko
- * Znak zvezdica (*) pred površino zemljišča pod stavbo pomeni, da je površina ocenjena
- * Znak plus (+) pred letnico rojstva pomeni, da je oseba preminula

Vse pravice kopiranja in razmnoževanja pridržane, © Geodetska uprava RS

Vir podatkov: Geodetska uprava Republike Slovenije
Evidenca: Zemljiški kataster

Potrdilo izdal/-a
Boštjan Žandar

žig



Številka potrdila: 357-01/2021-9478
Datum izdelave potrdila: 10.02.2021

Transakcijska številka: 1101197225903



ŠZ - PROJEKTIVNO PODJETJE LJUBLJANA d.d. izdaja na podlagi 4. odstavka 115. člena Zakona o evidentiranju nepremičnin (Uradni list RS, št. 47/2006 in nasl.) in Pravilnika o vrstah in vsebini potrdil iz zbirke geodetskih podatkov ter o načinu izkazovanja podatkov (Uradni list RS, št. 69/2012) naslednje

POTRDILO O PARCELI

KATASTRSKA OBČINA 2641 ZAGORJE PARCELA 654/4

OBČINA	Zagorje ob Savi
POVRŠINA PARCELE (m ²)	115
UREJENA PARCELA	NE
KATASTRSKI DOHODEK (EUR)	0,00

ŠTEVILKA STAVBE, KI STOJI NA PARCELI	POVRŠINA ZEMLJIŠTA POD STAVBO (m ²)	KATASTRSKI VPIS
-	-	-

ŠIFRA DEJANSKE RABE	NAZIV DEJANSKE RABE	DELEŽ POVRŠINE DEJANSKE RABE [%]
36	javna železniška infrastruktura	100,0
31	storis stavbe	

PODATKI O UPRAVLJAVCU PARCELE

NAZIV	SEDEŽ	MATIČNA ŠTEVILKA	STATUS
Slovenske železnice - Infrastruktura d.o.o.	Ljubljana, Kolodvorska ulica 11, 1000 Ljubljana	6017177	Za asni

PODATKI O LASTNIŠTVU PARCELE

PRIIMEK IN IME / NAZIV	NASLOV / SEDEŽ	LETO ROJSTVA / MATIČNA ŠTEVILKA	DELEŽ LASTNIŠTVA
JAVNO DOBRO-ŽELEZNIŠKA INFRASTRUKTURA		9999001000012	1/1

Za pojasnila o podatkih na potrdilu za katastrsko/-e občino/-e 2641 ZAGORJE je pristojna OGU LJUBLJANA, GP TRBOVLJE, ULICA SALLAUMINES 2, 1420 TRBOVLJE, tel: 03 563 3842

- * Znak zvezdica (*) pred številko parcele pomeni, da gre za stavbno parcelno številko
- * Znak zvezdica (*) pred površino zemljišča pod stavbo pomeni, da je površina ocenjena
- * Znak plus (+) pred letnico rojstva pomeni, da je oseba preminula

Vse pravice kopiranja in razmnoževanja pridržane, © Geodetska uprava RS

Vir podatkov: Geodetska uprava Republike Slovenije
Evidenca: Zemljiški kataster

Potrdilo izdal/-a
Boštjan Žandar

žig



Številka potrdila: 357-01/2021-9479
Datum izdelave potrdila: 10.02.2021

Transakcijska številka: 1101197226124



SŽ - PROJEKTIVNO PODJETJE LJUBLJANA d.d. izdaja na podlagi 4. odstavka 115. člena Zakona o evidentiranju nepremičnin (Uradni list RS, št. 47/2006 in nasl.) in Pravilnika o vrstah in vsebini potrdil iz zbirke geodetskih podatkov ter o načinu izkazovanja podatkov (Uradni list RS, št. 69/2012) naslednje

POTRDILO O PARCELI

KATASTRSKA OBČINA 2641 ZAGORJE PARCELA 654/5

OBČINA	Zagorje ob Savi
POVRŠINA PARCELE (m ²)	2.442
UREJENA PARCELA	NE
KATASTRSKI DOHODEK (EUR)	16,86

ŠTEVILKA STAVBE, KI STOJI NA PARCELI	POVRŠINA ZEMLJIŠKA POD STAVBO (m ²)	KATASTRSKI VPIS
-	-	-

ŠIFRA DEJANSKE RABE	NAZIV DEJANSKE RABE	DELEŽ POVRŠINE DEJANSKE RABE [%]
10	kmetijska zemljišča brez trajnih nasadov	8,1
10	kmetijska zemljišča brez trajnih nasadov	41,4
36	javna železniška infrastruktura	
10	kmetijska zemljišča brez trajnih nasadov	41,2
40	vodna zemljišča	
10	kmetijska zemljišča brez trajnih nasadov	
36	javna železniška infrastruktura	9,3
40	vodna zemljišča	

BONITETNE TOČKE	28
POVRŠINA ZEMLJIŠKA Z BONITETNIMI TOČKAMI (m ²)	2.442

PODATKI O UPRAVLJAVCU PARCELE

NAZIV	SEDEŽ	MATIČNA ŠTEVILKA	STATUS
Slovenske železnice - Infrastruktura d.o.o.	Ljubljana, Kolodvorska ulica 11, 1000 Ljubljana	6017177	Za asni

PODATKI O LASTNIŠTVU PARCELE

PRIIMEK IN IME / NAZIV	NASLOV / SEDEŽ	LETO ROJSTVA / MATIČNA ŠTEVILKA	DELEŽ LASTNIŠTVA
JAVNO DOBRO-ŽELEZNIŠKA INFRASTRUKTURA		9999001000012	1/1

Za pojasnila o podatkih na potrdilu za katastrsko/-e obino/-e 2641 ZAGORJE je pristojna OGU LJUBLJANA, GP TRBOVLJE, ULICA SALLAUMINES 2, 1420 TRBOVLJE, tel: 03 563 3842

- * Znak zvezdica (*) pred številko parcele pomeni, da gre za stavbno parcelno številko
- * Znak zvezdica (*) pred površino zemljišča pod stavbo pomeni, da je površina ocenjena
- * Znak plus (+) pred letnico rojstva pomeni, da je oseba preminula

Vse pravice kopiranja in razmnoževanja pridržane, © Geodetska uprava RS

Vir podatkov: Geodetska uprava Republike Slovenije
Evidenca: Zemljiški kataster

Potrdilo izdal/-a
Boštjan Žandar

žig



Številka potrdila: 357-01/2021-9480
Datum izdelave potrdila: 10.02.2021

Transakcijska številka: 1101197226259



SŽ - PROJEKTIVNO PODJETJE LJUBLJANA d.d. izdaja na podlagi 4. odstavka 115. člena Zakona o evidentiranju nepremičnin (Uradni list RS, št. 47/2006 in nasl.) in Pravilnika o vrstah in vsebini potrdil iz zbirke geodetskih podatkov ter o načinu izkazovanja podatkov (Uradni list RS, št. 69/2012) naslednje

POTRDILO O PARCELI

KATASTRSKA OBČINA 2641 ZAGORJE PARCELA 654/6

OBČINA	Zagorje ob Savi
POVRŠINA PARCELE (m ²)	330
UREJENA PARCELA	NE
KATASTRSKI DOHODEK (EUR)	0,00

ŠTEVILKA STAVBE, KI STOJI NA PARCELI	POVRŠINA ZEMLJIŠKA POD STAVBO (m ²)	KATASTRSKI VPIS
-	-	-

ŠIFRA DEJANSKE RABE	NAZIV DEJANSKE RABE	DELEŽ POVRŠINE DEJANSKE RABE [%]
36	javna železniška infrastruktura	100,0

PODATKI O UPRAVLJAVCU PARCELE

NAZIV	SEDEŽ	MATIČNA ŠTEVILKA	STATUS
Slovenske železnice - Infrastruktura d.o.o.	Ljubljana, Kolodvorska ulica 11, 1000 Ljubljana	6017177	Za asni

PODATKI O LASTNIŠTVU PARCELE

PRIIMEK IN IME / NAZIV	NASLOV / SEDEŽ	LETO ROJSTVA / MATIČNA ŠTEVILKA	DELEŽ LASTNIŠTVA
JAVNO DOBRO-ŽELEZNIŠKA INFRASTRUKTURA		9999001000012	1/1

Za pojasnila o podatkih na potrdilu za katastrsko-občino 2641 ZAGORJE je pristojna OGU LJUBLJANA, GP TRBOVLJE, ULICA SALLAUMINES 2, 1420 TRBOVLJE, tel: 03 563 3842

- * Znak zvezdica (*) pred številko parcele pomeni, da gre za stavbno parcelno številko
- * Znak zvezdica (*) pred površino zemljiška pod stavbo pomeni, da je površina ocenjena
- * Znak plus (+) pred letnico rojstva pomeni, da je oseba preminula

Vse pravice kopiranja in razmnoževanja pridržane, © Geodetska uprava RS

Vir podatkov: Geodetska uprava Republike Slovenije
Evidenca: Zemljiški kataster

Potrdilo izdal/-a
Boštjan Žandar

žig



Številka potrdila: 357-01/2021-9481
Datum izdelave potrdila: 10.02.2021

Transakcijska številka: 1101197226421



SŽ - PROJEKTIVNO PODJETJE LJUBLJANA d.d. izdaja na podlagi 4. odstavka 115. člena Zakona o evidentiranju nepremičnin (Uradni list RS, št. 47/2006 in nasl.) in Pravilnika o vrstah in vsebini potrdil iz zbirke geodetskih podatkov ter o načinu izkazovanja podatkov (Uradni list RS, št. 69/2012) naslednje

POTRDILO O PARCELI

KATASTRSKA OBČINA 2641 ZAGORJE PARCELA 654/7

OBČINA	Zagorje ob Savi
POVRŠINA PARCELE (m ²)	300
UREJENA PARCELA	NE
KATASTRSKI DOHODEK (EUR)	0,00

ŠTEVILKA STAVBE, KI STOJI NA PARCELI	POVRŠINA ZEMLJIŠKA POD STAVBO (m ²)	KATASTRSKI VPIS
-	-	-

ŠIFRA DEJANSKE RABE	NAZIV DEJANSKE RABE	DELEŽ POVRŠINE DEJANSKE RABE [%]
36	javna železniška infrastruktura	100,0

PODATKI O UPRAVLJAVCU PARCELE

NAZIV	SEDEŽ	MATIČNA ŠTEVILKA	STATUS
Slovenske železnice - Infrastruktura d.o.o.	Ljubljana, Kolodvorska ulica 11, 1000 Ljubljana	6017177	Za asni

PODATKI O LASTNIŠTVU PARCELE

PRIIMEK IN IME / NAZIV	NASLOV / SEDEŽ	LETO ROJSTVA / MATIČNA ŠTEVILKA	DELEŽ LASTNIŠTVA
JAVNO DOBRO-ŽELEZNIŠKA INFRASTRUKTURA		9999001000012	1/1

Za pojasnila o podatkih na potrdilu za katastrsko-občino 2641 ZAGORJE je pristojna OGU LJUBLJANA, GP TRBOVLJE, ULICA SALLAUMINES 2, 1420 TRBOVLJE, tel: 03 563 3842

- * Znak zvezdica (*) pred številko parcele pomeni, da gre za stavbno parcelno številko
- * Znak zvezdica (*) pred površino zemljiška pod stavbo pomeni, da je površina ocenjena
- * Znak plus (+) pred letnico rojstva pomeni, da je oseba preminula

Vse pravice kopiranja in razmnoževanja pridržane, © Geodetska uprava RS

Vir podatkov: Geodetska uprava Republike Slovenije
Evidenca: Zemljiški kataster

Potrdilo izdal/-a
Boštjan Žandar

žig



Številka potrdila: 357-01/2021-9484
Datum izdelave potrdila: 10.02.2021

Transakcijska številka: 1101197226635



SŽ - PROJEKTIVNO PODJETJE LJUBLJANA d.d. izdaja na podlagi 4. odstavka 115. člena Zakona o evidentiranju nepremičnin (Uradni list RS, št. 47/2006 in nasl.) in Pravilnika o vrstah in vsebini potrdil iz zbirke geodetskih podatkov ter o načinu izkazovanja podatkov (Uradni list RS, št. 69/2012) naslednje

POTRDILO O PARCELI

KATASTRSKA OBČINA 2641 ZAGORJE PARCELA 654/8

OBČINA	Zagorje ob Savi
POVRŠINA PARCELE (m ²)	607
UREJENA PARCELA	NE
KATASTRSKI DOHODEK (EUR)	0,00

ŠTEVILKA STAVBE, KI STOJI NA PARCELI	POVRŠINA ZEMLJIŠKA POD STAVBO (m ²)	KATASTRSKI VPIS
-	-	-

ŠIFRA DEJANSKE RABE	NAZIV DEJANSKE RABE	DELEŽ POVRŠINE DEJANSKE RABE [%]
36	javna železniška infrastruktura	100,0

PODATKI O UPRAVLJAVCU PARCELE

NAZIV	SEDEŽ	MATIČNA ŠTEVILKA	STATUS
Slovenske železnice - Infrastruktura d.o.o.	Ljubljana, Kolodvorska ulica 11, 1000 Ljubljana	6017177	Za asni

PODATKI O LASTNIŠTVU PARCELE

PRIIMEK IN IME / NAZIV	NASLOV / SEDEŽ	LETO ROJSTVA / MATIČNA ŠTEVILKA	DELEŽ LASTNIŠTVA
JAVNO DOBRO-ŽELEZNIŠKA INFRASTRUKTURA		9999001000012	1/1

Za pojasnila o podatkih na potrdilu za katastrsko-občino 2641 ZAGORJE je pristojna OGU LJUBLJANA, GP TRBOVLJE, ULICA SALLAUMINES 2, 1420 TRBOVLJE, tel: 03 563 3842

- * Znak zvezdica (*) pred številko parcele pomeni, da gre za stavbno parcelno številko
- * Znak zvezdica (*) pred površino zemljiška pod stavbo pomeni, da je površina ocenjena
- * Znak plus (+) pred letnico rojstva pomeni, da je oseba preminula

Vse pravice kopiranja in razmnoževanja pridržane, © Geodetska uprava RS

Vir podatkov: Geodetska uprava Republike Slovenije
Evidenca: Zemljiški kataster

Potrdilo izdal/-a
Boštjan Žandar

žig



Številka potrdila: 357-01/2021-9487
Datum izdelave potrdila: 10.02.2021

Transakcijska številka: 1101197226858



SŽ - PROJEKTIVNO PODJETJE LJUBLJANA d.d. izdaja na podlagi 4. odstavka 115. člena Zakona o evidentiranju nepremičnin (Uradni list RS, št. 47/2006 in nasl.) in Pravilnika o vrstah in vsebini potrdil iz zbirke geodetskih podatkov ter o načinu izkazovanja podatkov (Uradni list RS, št. 69/2012) naslednje

POTRDILO O PARCELI

KATASTRSKA OBČINA 2641 ZAGORJE PARCELA 654/9

OBČINA	Zagorje ob Savi
POVRŠINA PARCELE (m ²)	1.079
UREJENA PARCELA	NE
KATASTRSKI DOHODEK (EUR)	0,00

ŠTEVILKA STAVBE, KI STOJI NA PARCELI	POVRŠINA ZEMLJIŠKA POD STAVBO (m ²)	KATASTRSKI VPIS
-	-	-

ŠIFRA DEJANSKE RABE	NAZIV DEJANSKE RABE	DELEŽ POVRŠINE DEJANSKE RABE [%]
36	javna železniška infrastruktura	100,0

PODATKI O UPRAVLJAVCU PARCELE

NAZIV	SEDEŽ	MATIČNA ŠTEVILKA	STATUS
Slovenske železnice - Infrastruktura d.o.o.	Ljubljana, Kolodvorska ulica 11, 1000 Ljubljana	6017177	Za asni

PODATKI O LASTNIŠTVU PARCELE

PRIIMEK IN IME / NAZIV	NASLOV / SEDEŽ	LETO ROJSTVA / MATIČNA ŠTEVILKA	DELEŽ LASTNIŠTVA
JAVNO DOBRO-ŽELEZNIŠKA INFRASTRUKTURA		9999001000012	1/1

Za pojasnila o podatkih na potrdilu za katastrsko-objektno 2641 ZAGORJE je pristojna OGU LJUBLJANA, GP TRBOVLJE, ULICA SALLAUMINES 2, 1420 TRBOVLJE, tel: 03 563 3842

- * Znak zvezdica (*) pred številko parcele pomeni, da gre za stavbno parcelno številko
- * Znak zvezdica (*) pred površino zemljiška pod stavbo pomeni, da je površina ocenjena
- * Znak plus (+) pred letnico rojstva pomeni, da je oseba preminula

Vse pravice kopiranja in razmnoževanja pridržane, © Geodetska uprava RS

Vir podatkov: Geodetska uprava Republike Slovenije
Evidenca: Zemljiški kataster

Potrdilo izdal/-a
Boštjan Žandar

žig



Številka potrdila: 357-01/2021-9429
Datum izdelave potrdila: 10.02.2021

Transakcijska številka: 1101197215097



SŽ - PROJEKTIVNO PODJETJE LJUBLJANA d.d. izdaja na podlagi 4. odstavka 115. člena Zakona o evidentiranju nepremičnin (Uradni list RS, št. 47/2006 in nasl.) in Pravilnika o vrstah in vsebini potrdil iz zbirke geodetskih podatkov ter o načinu izkazovanja podatkov (Uradni list RS, št. 69/2012) naslednje

POTRDILO O PARCELI

KATASTRSKA OBČINA 2641 ZAGORJE PARCELA 654/10

OBČINA	Zagorje ob Savi
POVRŠINA PARCELE (m ²)	612
UREJENA PARCELA	NE
KATASTRSKI DOHODEK (EUR)	0,00

ŠTEVILKA STAVBE, KI STOJI NA PARCELI	POVRŠINA ZEMLJIŠKA POD STAVBO (m ²)	KATASTRSKI VPIS
-	-	-

ŠIFRA DEJANSKE RABE	NAZIV DEJANSKE RABE	DELEŽ POVRŠINE DEJANSKE RABE [%]
36	javna železniška infrastruktura	100,0

PODATKI O UPRAVLJAVCU PARCELE

NAZIV	SEDEŽ	MATIČNA ŠTEVILKA	STATUS
Slovenske železnice - Infrastruktura d.o.o.	Ljubljana, Kolodvorska ulica 11, 1000 Ljubljana	6017177	Za asni

PODATKI O LASTNIŠTVU PARCELE

PRIIMEK IN IME / NAZIV	NASLOV / SEDEŽ	LETO ROJSTVA / MATIČNA ŠTEVILKA	DELEŽ LASTNIŠTVA
JAVNO DOBRO-ŽELEZNIŠKA INFRASTRUKTURA		9999001000012	1/1

Za pojasnila o podatkih na potrdilu za katastrsko- občino/e 2641 ZAGORJE je pristojna OGU LJUBLJANA, GP TRBOVLJE, ULICA SALLAUMINES 2, 1420 TRBOVLJE, tel: 03 563 3842

- * Znak zvezdica (*) pred številko parcele pomeni, da gre za stavbno parcelno številko
- * Znak zvezdica (*) pred površino zemljiška pod stavbo pomeni, da je površina ocenjena
- * Znak plus (+) pred letnico rojstva pomeni, da je oseba preminula

Vse pravice kopiranja in razmnoževanja pridržane, © Geodetska uprava RS

Vir podatkov: Geodetska uprava Republike Slovenije
Evidenca: Zemljiški kataster

Potrdilo izdal/-a
Boštjan Žandar

žig



Številka potrdila: 357-01/2021-9443
Datum izdelave potrdila: 10.02.2021

Transakcijska številka: 1101197217610



SŽ - PROJEKTIVNO PODJETJE LJUBLJANA d.d. izdaja na podlagi 4. odstavka 115. člena Zakona o evidentiranju nepremičnin (Uradni list RS, št. 47/2006 in nasl.) in Pravilnika o vrstah in vsebini potrdil iz zbirke geodetskih podatkov ter o načinu izkazovanja podatkov (Uradni list RS, št. 69/2012) naslednje

POTRDILO O PARCELI

KATASTRSKA OBČINA 2641 ZAGORJE PARCELA 654/11

OBČINA	Zagorje ob Savi
POVRŠINA PARCELE (m ²)	534
UREJENA PARCELA	NE
KATASTRSKI DOHODEK (EUR)	0,00

ŠTEVILKA STAVBE, KI STOJI NA PARCELI	POVRŠINA ZEMLJIŠKA POD STAVBO (m ²)	KATASTRSKI VPIS
-	-	-

ŠIFRA DEJANSKE RABE	NAZIV DEJANSKE RABE	DELEŽ POVRŠINE DEJANSKE RABE [%]
36	javna železniška infrastruktura	100,0

PODATKI O UPRAVLJAVCU PARCELE

NAZIV	SEDEŽ	MATIČNA ŠTEVILKA	STATUS
Slovenske železnice - Infrastruktura d.o.o.	Ljubljana, Kolodvorska ulica 11, 1000 Ljubljana	6017177	Za asni

PODATKI O LASTNIŠTVU PARCELE

PRIIMEK IN IME / NAZIV	NASLOV / SEDEŽ	LETO ROJSTVA / MATIČNA ŠTEVILKA	DELEŽ LASTNIŠTVA
JAVNO DOBRO-ŽELEZNIŠKA INFRASTRUKTURA		9999001000012	1/1

Za pojasnila o podatkih na potrdilu za katastrsko-občino 2641 ZAGORJE je pristojna OGU LJUBLJANA, GP TRBOVLJE, ULICA SALLAUMINES 2, 1420 TRBOVLJE, tel: 03 563 3842

- * Znak zvezdica (*) pred številko parcele pomeni, da gre za stavbno parcelno številko
- * Znak zvezdica (*) pred površino zemljiška pod stavbo pomeni, da je površina ocenjena
- * Znak plus (+) pred letnico rojstva pomeni, da je oseba preminula

Vse pravice kopiranja in razmnoževanja pridržane, © Geodetska uprava RS

Vir podatkov: Geodetska uprava Republike Slovenije
Evidenca: Zemljiški kataster

Potrdilo izdal/-a
Boštjan Žandar

žig



Številka potrdila: 357-01/2021-9451
Datum izdelave potrdila: 10.02.2021

Transakcijska številka: 1101197219943



SŽ - PROJEKTIVNO PODJETJE LJUBLJANA d.d. izdaja na podlagi 4. odstavka 115. lena Zakona o evidentiranju nepremičnin (Uradni list RS, št. 47/2006 in nasl.) in Pravilnika o vrstah in vsebini potrdil iz zbirke geodetskih podatkov ter o načinu izkazovanja podatkov (Uradni list RS, št. 69/2012) naslednje

POTRDILO O PARCELI

KATASTRSKA OBČINA 2641 ZAGORJE PARCELA 654/12

OBČINA	Zagorje ob Savi
POVRŠINA PARCELE (m ²)	1.163
UREJENA PARCELA	NE
KATASTRSKI DOHODEK (EUR)	0,00

ŠTEVILKA STAVBE, KI STOJI NA PARCELI	POVRŠINA ZEMLJIŠTA POD STAVBO (m ²)	KATASTRSKI VPIS
-	-	-

ŠIFRA DEJANSKE RABE	NAZIV DEJANSKE RABE	DELEŽ POVRŠINE DEJANSKE RABE [%]
36	javna železniška infrastruktura	84,3
90	nedoločena raba	15,7

PODATKI O UPRAVLJAVCU PARCELE

NAZIV	SEDEŽ	MATRIČNA ŠTEVILKA	STATUS
Slovenske železnice - Infrastruktura d.o.o.	Ljubljana, Kolodvorska ulica 11, 1000 Ljubljana	6017177	Za asni

PODATKI O LASTNIŠTVU PARCELE

PRIIMEK IN IME / NAZIV	NASLOV / SEDEŽ	LETO ROJSTVA / MATRIČNA ŠTEVILKA	DELEŽ LASTNIŠTVA
JAVNO DOBRO-ŽELEZNIŠKA INFRASTRUKTURA		9999001000012	1/1

Za pojasnila o podatkih na potrdilu za katastrsko/e občino/e 2641 ZAGORJE je pristojna OGU LJUBLJANA, GP TRBOVLJE, ULICA SALLAUMINES 2, 1420 TRBOVLJE, tel: 03 563 3842

- * Znak zvezdica (*) pred številko parcele pomeni, da gre za stavbno parcelno številko
- * Znak zvezdica (*) pred površino zemljišča pod stavbo pomeni, da je površina ocenjena
- * Znak plus (+) pred letnico rojstva pomeni, da je oseba preminula

Vse pravice kopiranja in razmnoževanja pridržane, © Geodetska uprava RS

Vir podatkov: Geodetska uprava Republike Slovenije
Evidenca: Zemljiški kataster

Potrdilo izdal/-a
Boštjan Žandar

žig



Številka potrdila: 357-01/2021-9453
Datum izdelave potrdila: 10.02.2021

Transakcijska številka: 1101197220491



SŽ - PROJEKTIVNO PODJETJE LJUBLJANA d.d. izdaja na podlagi 4. odstavka 115. člena Zakona o evidentiranju nepremičnin (Uradni list RS, št. 47/2006 in nasl.) in Pravilnika o vrstah in vsebini potrdil iz zbirke geodetskih podatkov ter o načinu izkazovanja podatkov (Uradni list RS, št. 69/2012) naslednje

POTRDILO O PARCELI

KATASTRSKA OBČINA 2641 ZAGORJE PARCELA 654/13

OBČINA	Zagorje ob Savi
POVRŠINA PARCELE (m ²)	15.492
UREJENA PARCELA	NE
KATASTRSKI DOHODEK (EUR)	2,67

ŠTEVILKA STAVBE, KI STOJI NA PARCELI	POVRŠINA ZEMLJIŠTA POD STAVBO (m ²)	KATASTRSKI VPIS
-	-	-

ŠIFRA DEJANSKE RABE	NAZIV DEJANSKE RABE	DELEŽ POVRŠINE DEJANSKE RABE [%]
36	javna železniška infrastruktura	95,3
10	kmetijska zemljišča brez trajnih nasadov	2,5
36	javna železniška infrastruktura	
36	javna železniška infrastruktura	
31	storilnice stavbe	2,2

BONITETNE TOČKE	22
POVRŠINA ZEMLJIŠTA Z BONITETNIMI TOČKAMI (m ²)	387

PODATKI O UPRAVLJAVCU PARCELE

NAZIV	SEDEŽ	MATRIČNA ŠTEVILKA	STATUS
Slovenske železnice - Infrastruktura d.o.o.	Ljubljana, Kolodvorska ulica 11, 1000 Ljubljana	6017177	Za asni

PODATKI O LASTNIŠTVU PARCELE

PRIIMEK IN IME / NAZIV	NASLOV / SEDEŽ	LETO ROJSTVA / MATRIČNA ŠTEVILKA	DELEŽ LASTNIŠTVA
JAVNO DOBRO-ŽELEZNIŠKA INFRASTRUKTURA		9999001000012	1/1

Za pojasnila o podatkih na potrdilu za katastrsko/-e občino/-e 2641 ZAGORJE je pristojna OGU LJUBLJANA, GP TRBOVLJE, ULICA SALLAUMINES 2, 1420 TRBOVLJE, tel: 03 563 3842

- * Znak zvezdica (*) pred številko parcele pomeni, da gre za stavbno parcelno številko
- * Znak zvezdica (*) pred površino zemljišča pod stavbo pomeni, da je površina ocenjena
- * Znak plus (+) pred letnico rojstva pomeni, da je oseba preminula

Vse pravice kopiranja in razmnoževanja pridržane, © Geodetska uprava RS

Vir podatkov: Geodetska uprava Republike Slovenije
Evidenca: Zemljiški kataster

Potrdilo izdal/-a
Boštjan Žandar

žig



Številka potrdila: 357-01/2021-9465
Datum izdelave potrdila: 10.02.2021

Transakcijska številka: 1101197223595



SŽ - PROJEKTIVNO PODJETJE LJUBLJANA d.d. izdaja na podlagi 4. odstavka 115. člena Zakona o evidentiranju nepremičnin (Uradni list RS, št. 47/2006 in nasl.) in Pravilnika o vrstah in vsebini potrdil iz zbirke geodetskih podatkov ter o načinu izkazovanja podatkov (Uradni list RS, št. 69/2012) naslednje

POTRDILO O PARCELI

KATASTRSKA OBČINA 2641 ZAGORJE PARCELA 654/14

OBČINA	Zagorje ob Savi
POVRŠINA PARCELE (m ²)	273
UREJENA PARCELA	NE
KATASTRSKI DOHODEK (EUR)	0,00

ŠTEVILKA STAVBE, KI STOJI NA PARCELI	POVRŠINA ZEMLJIŠKA POD STAVBO (m ²)	KATASTRSKI VPIS
-	-	-

ŠIFRA DEJANSKE RABE	NAZIV DEJANSKE RABE	DELEŽ POVRŠINE DEJANSKE RABE [%]
36	javna železniška infrastruktura	100,0

PODATKI O UPRAVLJAVCU PARCELE

NAZIV	SEDEŽ	MATIČNA ŠTEVILKA	STATUS
Slovenske železnice - Infrastruktura d.o.o.	Ljubljana, Kolodvorska ulica 11, 1000 Ljubljana	6017177	Za asni

PODATKI O LASTNIŠTVU PARCELE

PRIIMEK IN IME / NAZIV	NASLOV / SEDEŽ	LETO ROJSTVA / MATIČNA ŠTEVILKA	DELEŽ LASTNIŠTVA
JAVNO DOBRO-ŽELEZNIŠKA INFRASTRUKTURA		9999001000012	1/1

Za pojasnila o podatkih na potrdilu za katastrsko-občino 2641 ZAGORJE je pristojna OGU LJUBLJANA, GP TRBOVLJE, ULICA SALLAUMINES 2, 1420 TRBOVLJE, tel: 03 563 3842

- * Znak zvezdica (*) pred številko parcele pomeni, da gre za stavbno parcelno številko
- * Znak zvezdica (*) pred površino zemljiška pod stavbo pomeni, da je površina ocenjena
- * Znak plus (+) pred letnico rojstva pomeni, da je oseba preminula

Vse pravice kopiranja in razmnoževanja pridržane, © Geodetska uprava RS

Vir podatkov: Geodetska uprava Republike Slovenije
Evidenca: Zemljiški kataster

Potrdilo izdal/-a
Boštjan Žandar

žig



Številka potrdila: 357-01/2021-9466
Datum izdelave potrdila: 10.02.2021

Transakcijska številka: 1101197223864



SŽ - PROJEKTIVNO PODJETJE LJUBLJANA d.d. izdaja na podlagi 4. odstavka 115. člena Zakona o evidentiranju nepremičnin (Uradni list RS, št. 47/2006 in nasl.) in Pravilnika o vrstah in vsebini potrdil iz zbirke geodetskih podatkov ter o načinu izkazovanja podatkov (Uradni list RS, št. 69/2012) naslednje

POTRDILO O PARCELI

KATASTRSKA OBČINA 2641 ZAGORJE PARCELA 654/15

OBČINA	Zagorje ob Savi
POVRŠINA PARCELE (m ²)	12
UREJENA PARCELA	NE
KATASTRSKI DOHODEK (EUR)	0,00

ŠTEVILKA STAVBE, KI STOJI NA PARCELI	POVRŠINA ZEMLJIŠKA POD STAVBO (m ²)	KATASTRSKI VPIS
-	-	-

ŠIFRA DEJANSKE RABE	NAZIV DEJANSKE RABE	DELEŽ POVRŠINE DEJANSKE RABE [%]
36	javna železniška infrastruktura	100,0

PODATKI O UPRAVLJAVCU PARCELE

NAZIV	SEDEŽ	MATIČNA ŠTEVILKA	STATUS
Slovenske železnice - Infrastruktura d.o.o.	Ljubljana, Kolodvorska ulica 11, 1000 Ljubljana	6017177	Za asni

PODATKI O LASTNIŠTVU PARCELE

PRIIMEK IN IME / NAZIV	NASLOV / SEDEŽ	LETO ROJSTVA / MATIČNA ŠTEVILKA	DELEŽ LASTNIŠTVA
JAVNO DOBRO-ŽELEZNIŠKA INFRASTRUKTURA		9999001000012	1/1

Za pojasnila o podatkih na potrdilu za katastrsko-objektno 2641 ZAGORJE je pristojna OGU LJUBLJANA, GP TRBOVLJE, ULICA SALLAUMINES 2, 1420 TRBOVLJE, tel: 03 563 3842

- * Znak zvezdica (*) pred številko parcele pomeni, da gre za stavbno parcelno številko
- * Znak zvezdica (*) pred površino zemljiška pod stavbo pomeni, da je površina ocenjena
- * Znak plus (+) pred letnico rojstva pomeni, da je oseba preminula

Vse pravice kopiranja in razmnoževanja pridržane, © Geodetska uprava RS

Vir podatkov: Geodetska uprava Republike Slovenije
Evidenca: Zemljiški kataster

Potrdilo izdal/-a
Boštjan Žandar

žig



Številka potrdila: 357-01/2021-9467
Datum izdelave potrdila: 10.02.2021

Transakcijska številka: 1101197224141



SŽ - PROJEKTIVNO PODJETJE LJUBLJANA d.d. izdaja na podlagi 4. odstavka 115. člena Zakona o evidentiranju nepremičnin (Uradni list RS, št. 47/2006 in nasl.) in Pravilnika o vrstah in vsebini potrdil iz zbirke geodetskih podatkov ter o načinu izkazovanja podatkov (Uradni list RS, št. 69/2012) naslednje

POTRDILO O PARCELI

KATASTRSKA OBČINA 2641 ZAGORJE PARCELA 654/16

OBČINA	Zagorje ob Savi
POVRŠINA PARCELE (m ²)	345
UREJENA PARCELA	NE
KATASTRSKI DOHODEK (EUR)	0,00

ŠTEVILKA STAVBE, KI STOJI NA PARCELI	POVRŠINA ZEMLJIŠČA POD STAVBO (m ²)	KATASTRSKI VPIS
-	-	-

ŠIFRA DEJANSKE RABE	NAZIV DEJANSKE RABE	DELEŽ POVRŠINE DEJANSKE RABE [%]
36	javna železniška infrastruktura	88,4
36	javna železniška infrastruktura	11,6
40	vodna zemljišča	

PODATKI O UPRAVLJAVCU PARCELE

NAZIV	SEDEŽ	MATRIČNA ŠTEVILKA	STATUS
Slovenske železnice - Infrastruktura d.o.o.	Ljubljana, Kolodvorska ulica 11, 1000 Ljubljana	6017177	Za asni

PODATKI O LASTNIŠTVU PARCELE

PRIIMEK IN IME / NAZIV	NASLOV / SEDEŽ	LETO ROJSTVA / MATRIČNA ŠTEVILKA	DELEŽ LASTNIŠTVA
JAVNO DOBRO-ŽELEZNIŠKA INFRASTRUKTURA		9999001000012	1/1

Za pojasnila o podatkih na potrdilu za katastrsko/-e obino/-e 2641 ZAGORJE je pristojna OGU LJUBLJANA, GP TRBOVLJE, ULICA SALLAUMINES 2, 1420 TRBOVLJE, tel: 03 563 3842

- * Znak zvezdica (*) pred številko parcele pomeni, da gre za stavbno parcelno številko
- * Znak zvezdica (*) pred površino zemljišča pod stavbo pomeni, da je površina ocenjena
- * Znak plus (+) pred letnico rojstva pomeni, da je oseba preminula

Vse pravice kopiranja in razmnoževanja pridržane, © Geodetska uprava RS

Vir podatkov: Geodetska uprava Republike Slovenije
Evidenca: Zemljiški kataster

Potrdilo izdal/-a
Boštjan Žandar

žig



Številka potrdila: 357-01/2021-9468
Datum izdelave potrdila: 10.02.2021

Transakcijska številka: 1101197224373



SŽ - PROJEKTIVNO PODJETJE LJUBLJANA d.d. izdaja na podlagi 4. odstavka 115. člena Zakona o evidentiranju nepremičnin (Uradni list RS, št. 47/2006 in nasl.) in Pravilnika o vrstah in vsebini potrdil iz zbirke geodetskih podatkov ter o načinu izkazovanja podatkov (Uradni list RS, št. 69/2012) naslednje

POTRDILO O PARCELI

KATASTRSKA OBČINA 2641 ZAGORJE PARCELA 654/17

OBČINA	Zagorje ob Savi
POVRŠINA PARCELE (m ²)	951
UREJENA PARCELA	NE
KATASTRSKI DOHODEK (EUR)	8,62

ŠTEVILKA STAVBE, KI STOJI NA PARCELI	POVRŠINA ZEMLJIŠTA POD STAVBO (m ²)	KATASTRSKI VPIS
-	-	-

ŠIFRA DEJANSKE RABE	NAZIV DEJANSKE RABE	DELEŽ POVRŠINE DEJANSKE RABE [%]
10	kmetijska zemljišča brez trajnih nasadov	69,1
10	kmetijska zemljišča brez trajnih nasadov	30,9
36	javna železniška infrastruktura	

BONITETNE TOČKE	52
POVRŠINA ZEMLJIŠTA Z BONITETNIMI TOČKAMI (m ²)	951

PODATKI O UPRAVLJAVCU PARCELE

NAZIV	SEDEŽ	MATRIČNA ŠTEVILKA	STATUS
Slovenske železnice - Infrastruktura d.o.o.	Ljubljana, Kolodvorska ulica 11, 1000 Ljubljana	6017177	Za asni

PODATKI O LASTNIŠTVU PARCELE

PRIIMEK IN IME / NAZIV	NASLOV / SEDEŽ	LETO ROJSTVA / MATRIČNA ŠTEVILKA	DELEŽ LASTNIŠTVA
JAVNO DOBRO-ŽELEZNIŠKA INFRASTRUKTURA		9999001000012	1/1

Za pojasnila o podatkih na potrdilu za katastrsko/-e občino/-e 2641 ZAGORJE je pristojna OGU LJUBLJANA, GP TRBOVLJE, ULICA SALLAUMINES 2, 1420 TRBOVLJE, tel: 03 563 3842

- * Znak zvezdica (*) pred številko parcele pomeni, da gre za stavbno parcelno številko
- * Znak zvezdica (*) pred površino zemljišča pod stavbo pomeni, da je površina ocenjena
- * Znak plus (+) pred letnico rojstva pomeni, da je oseba preminula

Vse pravice kopiranja in razmnoževanja pridržane, © Geodetska uprava RS

Vir podatkov: Geodetska uprava Republike Slovenije
Evidenca: Zemljiški kataster

Potrdilo izdal/-a
Boštjan Žandar

žig



Številka potrdila: 357-01/2021-9469
Datum izdelave potrdila: 10.02.2021

Transakcijska številka: 1101197224632



SŽ - PROJEKTIVNO PODJETJE LJUBLJANA d.d. izdaja na podlagi 4. odstavka 115. člena Zakona o evidentiranju nepremičnin (Uradni list RS, št. 47/2006 in nasl.) in Pravilnika o vrstah in vsebini potrdil iz zbirke geodetskih podatkov ter o načinu izkazovanja podatkov (Uradni list RS, št. 69/2012) naslednje

POTRDILO O PARCELI

KATASTRSKA OBČINA 2641 ZAGORJE PARCELA 654/18

OBČINA	Zagorje ob Savi
POVRŠINA PARCELE (m ²)	12
UREJENA PARCELA	NE
KATASTRSKI DOHODEK (EUR)	0,00

ŠTEVILKA STAVBE, KI STOJI NA PARCELI	POVRŠINA ZEMLJIŠČA POD STAVBO (m ²)	KATASTRSKI VPIS
811	*12	NE

ŠIFRA DEJANSKE RABE	NAZIV DEJANSKE RABE	DELEŽ POVRŠINE DEJANSKE RABE [%]
31	tloris stavbe	100,0

PODATKI O UPRAVLJAVCU PARCELE

NAZIV	SEDEŽ	MATIČNA ŠTEVILKA	STATUS
Slovenske železnice - Infrastruktura d.o.o.	Ljubljana, Kolodvorska ulica 11, 1000 Ljubljana	6017177	Za asni

PODATKI O LASTNIŠTVU PARCELE

PRIIMEK IN IME / NAZIV	NASLOV / SEDEŽ	LETO ROJSTVA / MATIČNA ŠTEVILKA	DELEŽ LASTNIŠTVA
JAVNO DOBRO-ŽELEZNIŠKA INFRASTRUKTURA		9999001000012	1/1

Za pojasnila o podatkih na potrdilu za katastrsko/-e občino/-e 2641 ZAGORJE je pristojna OGU LJUBLJANA, GP TRBOVLJE, ULICA SALLAUMINES 2, 1420 TRBOVLJE, tel: 03 563 3842

- * Znak zvezdica (*) pred številko parcele pomeni, da gre za stavbno parcelno številko
- * Znak zvezdica (*) pred površino zemljišča pod stavbo pomeni, da je površina ocenjena
- * Znak plus (+) pred letnico rojstva pomeni, da je oseba preminula

Vse pravice kopiranja in razmnoževanja pridržane, © Geodetska uprava RS

Vir podatkov: Geodetska uprava Republike Slovenije
Evidenca: Zemljiški kataster

Potrdilo izdal/-a
Boštjan Žandar

žig



Številka potrdila: 357-01/2021-9472
Datum izdelave potrdila: 10.02.2021

Transakcijska številka: 1101197224958



SŽ - PROJEKTIVNO PODJETJE LJUBLJANA d.d. izdaja na podlagi 4. odstavka 115. člena Zakona o evidentiranju nepremičnin (Uradni list RS, št. 47/2006 in nasl.) in Pravilnika o vrstah in vsebini potrdil iz zbirke geodetskih podatkov ter o načinu izkazovanja podatkov (Uradni list RS, št. 69/2012) naslednje

POTRDILO O PARCELI

KATASTRSKA OBČINA 2641 ZAGORJE PARCELA 654/19

OBČINA	Zagorje ob Savi
POVRŠINA PARCELE (m ²)	26
UREJENA PARCELA	NE
KATASTRSKI DOHODEK (EUR)	0,03

ŠTEVILKA STAVBE, KI STOJI NA PARCELI	POVRŠINA ZEMLJIŠTA POD STAVBO (m ²)	KATASTRSKI VPIS
-	-	-

ŠIFRA DEJANSKE RABE	NAZIV DEJANSKE RABE	DELEŽ POVRŠINE DEJANSKE RABE [%]
36	javna železniška infrastruktura	42,3
10	kmetijska zemljišča brez trajnih nasadov	57,7
36	javna železniška infrastruktura	

BONITETNE TOČKE	7
POVRŠINA ZEMLJIŠTA Z BONITETNIMI TOČKAMI (m ²)	15

PODATKI O UPRAVLJAVCU PARCELE

NAZIV	SEDEŽ	MATRIČNA ŠTEVILKA	STATUS
Slovenske železnice - Infrastruktura d.o.o.	Ljubljana, Kolodvorska ulica 11, 1000 Ljubljana	6017177	Za asni

PODATKI O LASTNIŠTVU PARCELE

PRIIMEK IN IME / NAZIV	NASLOV / SEDEŽ	LETO ROJSTVA / MATRIČNA ŠTEVILKA	DELEŽ LASTNIŠTVA
JAVNO DOBRO-ŽELEZNIŠKA INFRASTRUKTURA		9999001000012	1/1

Za pojasnila o podatkih na potrdilu za katastrsko/-e obino/-e 2641 ZAGORJE je pristojna OGU LJUBLJANA, GP TRBOVLJE, ULICA SALLAUMINES 2, 1420 TRBOVLJE, tel: 03 563 3842

- * Znak zvezdica (*) pred številko parcele pomeni, da gre za stavbno parcelno številko
- * Znak zvezdica (*) pred površino zemljišča pod stavbo pomeni, da je površina ocenjena
- * Znak plus (+) pred letnico rojstva pomeni, da je oseba preminula

Vse pravice kopiranja in razmnoževanja pridržane, © Geodetska uprava RS

Vir podatkov: Geodetska uprava Republike Slovenije
Evidenca: Zemljiški kataster

Potrdilo izdal/-a
Boštjan Žandar

žig



Številka potrdila: 357-01/2021-9488
Datum izdelave potrdila: 10.02.2021

Transakcijska številka: 1101197227060



ŠZ - PROJEKTIVNO PODJETJE LJUBLJANA d.d. izdaja na podlagi 4. odstavka 115. člena Zakona o evidentiranju nepremičnin (Uradni list RS, št. 47/2006 in nasl.) in Pravilnika o vrstah in vsebini potrdil iz zbirke geodetskih podatkov ter o načinu izkazovanja podatkov (Uradni list RS, št. 69/2012) naslednje

POTRDILO O PARCELI

KATASTRSKA OBČINA 2641 ZAGORJE PARCELA 655

OBČINA	Zagorje ob Savi
POVRŠINA PARCELE (m ²)	342
UREJENA PARCELA	NE
KATASTRSKI DOHODEK (EUR)	0,00

ŠTEVILKA STAVBE, KI STOJI NA PARCELI	POVRŠINA ZEMLJIŠČA POD STAVBO (m ²)	KATASTRSKI VPIS
-	-	-

ŠIFRA DEJANSKE RABE	NAZIV DEJANSKE RABE	DELEŽ POVRŠINE DEJANSKE RABE [%]
36	javna železniška infrastruktura	100,0
31	storis stavbe	

PODATKI O UPRAVLJAVCU PARCELE

NAZIV	SEDEŽ	MATIČNA ŠTEVILKA	STATUS
Slovenske železnice - Infrastruktura d.o.o.	Ljubljana, Kolodvorska ulica 11, 1000 Ljubljana	6017177	Za asni

PODATKI O LASTNIŠTVU PARCELE

PRIIMEK IN IME / NAZIV	NASLOV / SEDEŽ	LETO ROJSTVA / MATIČNA ŠTEVILKA	DELEŽ LASTNIŠTVA
JAVNO DOBRO-ŽELEZNIŠKA INFRASTRUKTURA		9999001000012	1/1

Za pojasnila o podatkih na potrdilu za katastrsko/-e občino/-e 2641 ZAGORJE je pristojna OGU LJUBLJANA, GP TRBOVLJE, ULICA SALLAUMINES 2, 1420 TRBOVLJE, tel: 03 563 3842

- * Znak zvezdica (*) pred številko parcele pomeni, da gre za stavbno parcelno številko
- * Znak zvezdica (*) pred površino zemljišča pod stavbo pomeni, da je površina ocenjena
- * Znak plus (+) pred letnico rojstva pomeni, da je oseba preminula

Vse pravice kopiranja in razmnoževanja pridržane, © Geodetska uprava RS

Vir podatkov: Geodetska uprava Republike Slovenije
Evidenca: Zemljiški kataster

Potrdilo izdal/-a
Boštjan Žandar

žig



Številka potrdila: 357-01/2021-22368
Datum izdelave potrdila: 29.03.2021

Transakcijska številka: 1101212040458



SŽ - PROJEKTIVNO PODJETJE LJUBLJANA d.d. izdaja na podlagi 4. odstavka 115. člena Zakona o evidentiranju nepremičnin (Uradni list RS, št. 47/2006 in nasl.) in Pravilnika o vrstah in vsebini potrdil iz zbirke geodetskih podatkov ter o načinu izkazovanja podatkov (Uradni list RS, št. 69/2012) naslednje

POTRDILO O PARCELI

KATASTRSKA OBČINA 2641 ZAGORJE PARCELA 659/14

OBČINA	Zagorje ob Savi
POVRŠINA PARCELE (m ²)	2.657
UREJENA PARCELA	NE
KATASTRSKI DOHODEK (EUR)	0,00

ŠTEVILKA STAVBE, KI STOJI NA PARCELI	POVRŠINA ZEMLJIŠTA POD STAVBO (m ²)	KATASTRSKI VPIS
-	-	-

ŠIFRA DEJANSKE RABE	NAZIV DEJANSKE RABE	DELEŽ POVRŠINE DEJANSKE RABE [%]
30	poseljena zemljišča	32,7
40	vodna zemljišča	9,7
90	nedoločena raba	57,6

PODATKI O UPRAVLJAVCU PARCELE

NAZIV	SEDEŽ	MATRIČNA ŠTEVILKA	STATUS
OBČINA ZAGORJE OB SAVI	Zagorje ob Savi, Cesta 9. avgusta 5, 1410 Zagorje ob Savi	5883890	Začasni

PODATKI O LASTNIŠTVU PARCELE

PRIIMEK IN IME / NAZIV	NASLOV / SEDEŽ	LETO ROJSTVA / MATRIČNA ŠTEVILKA	DELEŽ LASTNIŠTVA
OBČINA ZAGORJE OB SAVI	Zagorje ob Savi, Cesta 9. avgusta 5, 1410 Zagorje ob Savi	5883890	1/1

Za pojasnila o podatkih na potrdilu za katastrsko/-e občino/-e 2641 ZAGORJE je pristojna OGU LJUBLJANA, GP TRBOVLJE, ULICA SALLAUMINES 2, 1420 TRBOVLJE, tel: 03 563 3842

- * Znak zvezdica (*) pred številko parcele pomeni, da gre za stavbno parcelno številko
- * Znak zvezdica (*) pred površino zemljišča pod stavbo pomeni, da je površina ocenjena
- * Znak plus (+) pred letnico rojstva pomeni, da je oseba preminula

Vse pravice kopiranja in razmnoževanja pridržane, © Geodetska uprava RS

Vir podatkov: Geodetska uprava Republike Slovenije
Evidenca: Zemljiški kataster

Potrdilo izdal/-a

David Pečnik

žig



Številka potrdila: 357-01/2021-9730
Datum izdelave potrdila: 11.02.2021

Transakcijska številka: 1101197440478



SŽ - PROJEKTIVNO PODJETJE LJUBLJANA d.d. izdaja na podlagi 4. odstavka 115. lena Zakona o evidentiranju nepremičnin (Uradni list RS, št. 47/2006 in nasl.) in Pravilnika o vrstah in vsebini potrdil iz zbirke geodetskih podatkov ter o načinu izkazovanja podatkov (Uradni list RS, št. 69/2012) naslednje

POTRDILO O PARCELI

KATASTRSKA OBČINA 2641 ZAGORJE PARCELA 776/1

OBČINA	Zagorje ob Savi
POVRŠINA PARCELE (m ²)	183.247
UREJENA PARCELA	NE
KATASTRSKI DOHODEK (EUR)	150,74

ŠTEVILKA STAVBE, KI STOJI NA PARCELI	POVRŠINA ZEMLJIŠTA POD STAVBO (m ²)	KATASTRSKI VPIS
-	-	-

ŠIFRA DEJANSKE RABE	NAZIV DEJANSKE RABE	DELEŽ POVRŠINE DEJANSKE RABE [%]
10	kmetijska zemljišča brez trajnih nasadov	4,4
20	gozdna zemljišča	12,1
36	javna železniška infrastruktura	16,6
40	vodna zemljišča	0,4
10	kmetijska zemljišča brez trajnih nasadov	3,5
36	javna železniška infrastruktura	3,8
10	kmetijska zemljišča brez trajnih nasadov	3,8
40	vodna zemljišča	54,8
20	gozdna zemljišča	1,7
36	javna železniška infrastruktura	1,7
36	javna železniška infrastruktura	1,7
40	vodna zemljišča	2,7
10	kmetijska zemljišča brez trajnih nasadov	2,7
36	javna železniška infrastruktura	2,7
40	vodna zemljišča	

BONITETNE TOČKE	13
POVRŠINA ZEMLJIŠTA Z BONITETNIMI TOČKAMI (m ²)	148.980

PODATKI O UPRAVLJAVCU PARCELE

NAZIV	SEDEŽ	MATRIČNA ŠTEVILKA	STATUS
Slovenske železnice - Infrastruktura d.o.o.	Ljubljana, Kolodvorska ulica 11, 1000 Ljubljana	6017177	Za asni

PODATKI O LASTNIŠTVU PARCELE

PRIIMEK IN IME / NAZIV	NASLOV / SEDEŽ	LETO ROJSTVA / MATRIČNA ŠTEVILKA	DELEŽ LASTNIŠTVA
JAVNO DOBRO-ŽELEZNIŠKA INFRASTRUKTURA		9999001000012	1/1

Potrdilo izdal/-a
Boštjan Žandar

žig



Za pojasnila o podatkih na potrdilu za katastrsko/-e ob ino/-e 2641 ZAGORJE je pristojna OGU LJUBLJANA, GP TRBOVLJE,
ULICA SALLAUMINES 2, 1420 TRBOVLJE, tel: 03 563 3842

- * Znak zvezdica (*) pred številko parcele pomeni, da gre za stavbno parcelno številko
- * Znak zvezdica (*) pred površino zemljiša pod stavbo pomeni, da je površina ocenjena
- * Znak plus (+) pred letnico rojstva pomeni, da je oseba preminula

Vse pravice kopiranja in razmnoževanja pridržane, © Geodetska uprava RS

Vir podatkov: Geodetska uprava Republike Slovenije
Evidenca: Zemljiški kataster



Številka potrdila: 357-01/2021-9732
Datum izdelave potrdila: 11.02.2021

Transakcijska številka: 1101197441819



SŽ - PROJEKTIVNO PODJETJE LJUBLJANA d.d. izdaja na podlagi 4. odstavka 115. člena Zakona o evidentiranju nepremičnin (Uradni list RS, št. 47/2006 in nasl.) in Pravilnika o vrstah in vsebini potrdil iz zbirke geodetskih podatkov ter o načinu izkazovanja podatkov (Uradni list RS, št. 69/2012) naslednje

POTRDILO O PARCELI

KATASTRSKA OBČINA 2641 ZAGORJE PARCELA 776/2

OBČINA	Zagorje ob Savi
POVRŠINA PARCELE (m ²)	2,084
UREJENA PARCELA	NE
KATASTRSKI DOHODEK (EUR)	3,44

ŠTEVILKA STAVBE, KI STOJI NA PARCELI	POVRŠINA ZEMLJIŠČA POD STAVBO (m ²)	KATASTRSKI VPIS
-	-	-

ŠIFRA DEJANSKE RABE	NAZIV DEJANSKE RABE	DELEŽ POVRŠINE DEJANSKE RABE [%]
36	javna železniška infrastruktura	64,9
37	območje objekta na javni železniški infrastrukturi	4,8
10	kmetijska zemljišča brez trajnih nasadov	23,9
36	javna železniška infrastruktura	
36	javna železniška infrastruktura	
33	območje objekta na javni državni cestni infrastrukturi	6,4

BONITETNE TOČKE	22
POVRŠINA ZEMLJIŠČA Z BONITETNIMI TOČKAMI (m ²)	498

PODATKI O UPRAVLJAVCU PARCELE

NAZIV	SEDEŽ	MATRIČNA ŠTEVILKA	STATUS
Slovenske železnice - Infrastruktura d.o.o.	Ljubljana, Kolodvorska ulica 11, 1000 Ljubljana	6017177	Za asni

PODATKI O LASTNIŠTVU PARCELE

PRIIMEK IN IME / NAZIV	NASLOV / SEDEŽ	LETO ROJSTVA / MATRIČNA ŠTEVILKA	DELEŽ LASTNIŠTVA
JAVNO DOBRO-ŽELEZNIŠKA INFRASTRUKTURA		9999001000012	1/1

Za pojasnila o podatkih na potrdilu za katastrsko/-e občino/-e 2641 ZAGORJE je pristojna OGU LJUBLJANA, GP TRBOVLJE, ULICA SALLAUMINES 2, 1420 TRBOVLJE, tel: 03 563 3842

- * Znak zvezdica (*) pred številko parcele pomeni, da gre za stavbno parcelno številko
- * Znak zvezdica (*) pred površino zemljišča pod stavbo pomeni, da je površina ocenjena
- * Znak plus (+) pred letnico rojstva pomeni, da je oseba preminula

Vse pravice kopiranja in razmnoževanja pridržane, © Geodetska uprava RS

Vir podatkov: Geodetska uprava Republike Slovenije
Evidenca: Zemljiški kataster

Potrdilo izdal/-a
Boštjan Žandar

žig



Številka potrdila: 357-01/2021-9735
Datum izdelave potrdila: 11.02.2021

Transakcijska številka: 1101197442768



SŽ - PROJEKTIVNO PODJETJE LJUBLJANA d.d. izdaja na podlagi 4. odstavka 115. člena Zakona o evidentiranju nepremičnin (Uradni list RS, št. 47/2006 in nasl.) in Pravilnika o vrstah in vsebini potrdil iz zbirke geodetskih podatkov ter o načinu izkazovanja podatkov (Uradni list RS, št. 69/2012) naslednje

POTRDILO O PARCELI

KATASTRSKA OBČINA 2641 ZAGORJE PARCELA 776/3

OBČINA	Zagorje ob Savi
POVRŠINA PARCELE (m ²)	374
UREJENA PARCELA	NE
KATASTRSKI DOHODEK (EUR)	3,55

ŠTEVILKA STAVBE, KI STOJI NA PARCELI	POVRŠINA ZEMLJIŠTA POD STAVBO (m ²)	KATASTRSKI VPIS
-	-	-

ŠIFRA DEJANSKE RABE	NAZIV DEJANSKE RABE	DELEŽ POVRŠINE DEJANSKE RABE [%]
10	kmetijska zemljišča brez trajnih nasadov	100,0
36	javna železniška infrastruktura	

BONITETNE TOČKE	64
POVRŠINA ZEMLJIŠTA Z BONITETNIMI TOČKAMI (m ²)	374

PODATKI O UPRAVLJAVCU PARCELE

NAZIV	SEDEŽ	MATRIČNA ŠTEVILKA	STATUS
Slovenske železnice - Infrastruktura d.o.o.	Ljubljana, Kolodvorska ulica 11, 1000 Ljubljana	6017177	Za asni

PODATKI O LASTNIŠTVU PARCELE

PRIIMEK IN IME / NAZIV	NASLOV / SEDEŽ	LETO ROJSTVA / MATRIČNA ŠTEVILKA	DELEŽ LASTNIŠTVA
JAVNO DOBRO-ŽELEZNIŠKA INFRASTRUKTURA		9999001000012	1/1

Za pojasnila o podatkih na potrdilu za katastrsko/-e obino/-e 2641 ZAGORJE je pristojna OGU LJUBLJANA, GP TRBOVLJE, ULICA SALLAUMINES 2, 1420 TRBOVLJE, tel: 03 563 3842

- * Znak zvezdica (*) pred številko parcele pomeni, da gre za stavbno parcelno številko
- * Znak zvezdica (*) pred površino zemljišča pod stavbo pomeni, da je površina ocenjena
- * Znak plus (+) pred letnico rojstva pomeni, da je oseba preminula

Vse pravice kopiranja in razmnoževanja pridržane, © Geodetska uprava RS

Vir podatkov: Geodetska uprava Republike Slovenije
Evidenca: Zemljiški kataster

Potrdilo izdal/-a

Boštjan Žandar

žig



Številka potrdila: 357-01/2021-22262
Datum izdelave potrdila: 29.03.2021

Transakcijska številka: 1101212038577



SŽ - PROJEKTIVNO PODJETJE LJUBLJANA d.d. izdaja na podlagi 4. odstavka 115. člena Zakona o evidentiranju nepremičnin (Uradni list RS, št. 47/2006 in nasl.) in Pravilnika o vrstah in vsebini potrdil iz zbirke geodetskih podatkov ter o načinu izkazovanja podatkov (Uradni list RS, št. 69/2012) naslednje

POTRDILO O PARCELI

KATASTRSKA OBČINA 2641 ZAGORJE PARCELA 1480/3

OBČINA	Zagorje ob Savi
POVRŠINA PARCELE (m ²)	1.232
UREJENA PARCELA	NE
KATASTRSKI DOHODEK (EUR)	2,74

ŠTEVILKA STAVBE, KI STOJI NA PARCELI	POVRŠINA ZEMLJIŠČA POD STAVBO (m ²)	KATASTRSKI VPIS
-	-	-

ŠIFRA DEJANSKE RABE	NAZIV DEJANSKE RABE	DELEŽ POVRŠINE DEJANSKE RABE [%]
10	kmetijska zemljišča brez trajnih nasadov	23,8
20	gozdna zemljišča	27,4
90	nedoločena raba	48,8

BONITETNE TOČKE	22
POVRŠINA ZEMLJIŠČA Z BONITETNIMI TOČKAMI (m ²)	631

PODATKI O UPRAVLJAVCU PARCELE

NAZIV	SEDEŽ	MATIČNA ŠTEVILKA	STATUS
OBČINA ZAGORJE OB SAVI	Zagorje ob Savi, Cesta 9. avgusta 5, 1410 Zagorje ob Savi	5883890	Začasni

PODATKI O LASTNIŠTVU PARCELE

PRIIMEK IN IME / NAZIV	NASLOV / SEDEŽ	LETO ROJSTVA / MATIČNA ŠTEVILKA	DELEŽ LASTNIŠTVA
OBČINA ZAGORJE OB SAVI	Zagorje ob Savi, Cesta 9. avgusta 5, 1410 Zagorje ob Savi	5883890	1/1

Za pojasnila o podatkih na potrdilu za katastrsko/e obino/e 2641 ZAGORJE je pristojna OGU LJUBLJANA, GP TRBOVLJE, ULICA SALLAUMINES 2, 1420 TRBOVLJE, tel: 03 563 3842
* Znak zvezdica (*) pred številko parcele pomeni, da gre za stavbno parcelno številko
* Znak zvezdica (*) pred površino zemljišča pod stavbo pomeni, da je površina ocenjena
* Znak plus (+) pred letnico rojstva pomeni, da je oseba preminula

Vse pravice kopiranja in razmnoževanja pridržane, © Geodetska uprava RS

Vir podatkov: Geodetska uprava Republike Slovenije
Evidenca: Zemljiški kataster

Potrdilo izdal/-a

David Pečnik

žig



Številka potrdila: 357-01/2021-22364
Datum izdelave potrdila: 29.03.2021

Transakcijska številka: 1101212039665



SŽ - PROJEKTIVNO PODJETJE LJUBLJANA d.d. izdaja na podlagi 4. odstavka 115. lena Zakona o evidentiranju nepremičnin (Uradni list RS, št. 47/2006 in nasl.) in Pravilnika o vrstah in vsebini potrdil iz zbirke geodetskih podatkov ter o načinu izkazovanja podatkov (Uradni list RS, št. 69/2012) naslednje

POTRDILO O PARCELI

KATASTRSKA OBČINA 2641 ZAGORJE PARCELA 1480/6

OBČINA	Zagorje ob Savi
POVRŠINA PARCELE (m ²)	5.124
UREJENA PARCELA	NE
KATASTRSKI DOHODEK (EUR)	2,38

ŠTEVILKA STAVBE, KI STOJI NA PARCELI	POVRŠINA ZEMLJIŠTA POD STAVBO (m ²)	KATASTRSKI VPIS
-	-	-

ŠIFRA DEJANSKE RABE	NAZIV DEJANSKE RABE	DELEŽ POVRŠINE DEJANSKE RABE [%]
10	kmetijska zemljišča brez trajnih nasadov	5,2
20	gozdna zemljišča	16,9
32	javna državna cestna infrastruktura	34,9
40	vodna zemljišča	6,7
90	nedoločena raba	36,3

BONITETNE TOČKE	22
POVRŠINA ZEMLJIŠTA Z BONITETNIMI TOČKAMI (m ²)	1.132

PODATKI O UPRAVLJAVCU PARCELE

NAZIV	SEDEŽ	MATRIČNA ŠTEVILKA	STATUS
OBČINA ZAGORJE OB SAVI	Zagorje ob Savi, Cesta 9. avgusta 5, 1410 Zagorje ob Savi	5883890	Za asni

PODATKI O LASTNIŠTVU PARCELE

PRIIMEK IN IME / NAZIV	NASLOV / SEDEŽ	LETO ROJSTVA / MATRIČNA ŠTEVILKA	DELEŽ LASTNIŠTVA
OBČINA ZAGORJE OB SAVI	Zagorje ob Savi, Cesta 9. avgusta 5, 1410 Zagorje ob Savi	5883890	1/1

Za pojasnila o podatkih na potrdilu za katastrsko/-e obino/-e 2641 ZAGORJE je pristojna OGU LJUBLJANA, GP TRBOVLJE, ULICA SALLAUMINES 2, 1420 TRBOVLJE, tel: 03 563 3842

- * Znak zvezdica (*) pred številko parcele pomeni, da gre za stavbno parcelno številko
- * Znak zvezdica (*) pred površino zemljišča pod stavbo pomeni, da je površina ocenjena
- * Znak plus (+) pred letnico rojstva pomeni, da je oseba preminula

Vse pravice kopiranja in razmnoževanja pridržane, © Geodetska uprava RS

Vir podatkov: Geodetska uprava Republike Slovenije
Evidenca: Zemljiški kataster

Potrdilo izdal/-a
David Pečnik

žig



Številka potrdila: 357-01/2021-9750
Datum izdelave potrdila: 11.02.2021

Transakcijska številka: 1101197452409



SŽ - PROJEKTIVNO PODJETJE LJUBLJANA d.d. izdaja na podlagi 4. odstavka 115. člena Zakona o evidentiranju nepremičnin (Uradni list RS, št. 47/2006 in nasl.) in Pravilnika o vrstah in vsebini potrdil iz zbirke geodetskih podatkov ter o načinu izkazovanja podatkov (Uradni list RS, št. 69/2012) naslednje

POTRDILO O PARCELI

KATASTRSKA OBČINA 2641 ZAGORJE PARCELA 1504/4

OBČINA	Zagorje ob Savi
POVRŠINA PARCELE (m ²)	294
UREJENA PARCELA	NE
KATASTRSKI DOHODEK (EUR)	0,88

ŠTEVILKA STAVBE, KI STOJI NA PARCELI	POVRŠINA ZEMLJIŠČA POD STAVBO (m ²)	KATASTRSKI VPIS
-	-	-

ŠIFRA DEJANSKE RABE	NAZIV DEJANSKE RABE	DELEŽ POVRŠINE DEJANSKE RABE [%]
40	vodna zemljišča	30,9
10	kmetijska zemljišča brez trajnih nasadov	69,1
40	vodna zemljišča	

BONITETNE TOČKE	19
POVRŠINA ZEMLJIŠČA Z BONITETNIMI TOČKAMI (m ²)	203

PODATKI O UPRAVLJAVCU PARCELE

NAZIV	SEDEŽ	MATRIČNA ŠTEVILKA	STATUS
DIREKCIJA RS ZA VODE	Ljubljana, Hajdrihova ulica 28C, 1000 Ljubljana	2516152	Za asni

PODATKI O LASTNIŠTVU PARCELE

PRIIMEK IN IME / NAZIV	NASLOV / SEDEŽ	LETO ROJSTVA / MATRIČNA ŠTEVILKA	DELEŽ LASTNIŠTVA
REPUBLIKA SLOVENIJA	Ljubljana, Gregorčičeva ulica 20, 1000 Ljubljana	5854814	1/1

Za pojasnila o podatkih na potrdilu za katastrsko/-e občino/-e 2641 ZAGORJE je pristojna OGU LJUBLJANA, GP TRBOVLJE, ULICA SALLAUMINES 2, 1420 TRBOVLJE, tel: 03 563 3842

- * Znak zvezdica (*) pred številko parcele pomeni, da gre za stavbno parcelno številko
- * Znak zvezdica (*) pred površino zemljišča pod stavbo pomeni, da je površina ocenjena
- * Znak plus (+) pred letnico rojstva pomeni, da je oseba preminula

Vse pravice kopiranja in razmnoževanja pridržane, © Geodetska uprava RS

Vir podatkov: Geodetska uprava Republike Slovenije
Evidenca: Zemljiški kataster

Potrdilo izdal/-a
Boštjan Žandar

žig



Številka potrdila: 357-01/2021-9753
Datum izdelave potrdila: 11.02.2021

Transakcijska številka: 1101197453930



SŽ - PROJEKTIVNO PODJETJE LJUBLJANA d.d. izdaja na podlagi 4. odstavka 115. člena Zakona o evidentiranju nepremičnin (Uradni list RS, št. 47/2006 in nasl.) in Pravilnika o vrstah in vsebini potrdil iz zbirke geodetskih podatkov ter o načinu izkazovanja podatkov (Uradni list RS, št. 69/2012) naslednje

POTRDILO O PARCELI

KATASTRSKA OBČINA 2641 ZAGORJE PARCELA 1504/9

OBČINA	Zagorje ob Savi
POVRŠINA PARCELE (m ²)	10.449
UREJENA PARCELA	NE
KATASTRSKI DOHODEK (EUR)	8,97

ŠTEVILKA STAVBE, KI STOJI NA PARCELI	POVRŠINA ZEMLJIŠTA POD STAVBO (m ²)	KATASTRSKI VPIS
-	-	-

ŠIFRA DEJANSKE RABE	NAZIV DEJANSKE RABE	DELEŽ POVRŠINE DEJANSKE RABE [%]
10	kmetijska zemljišča brez trajnih nasadov	11,8
40	vodna zemljišča	60,6
90	nedoločena raba	16,6
10	kmetijska zemljišča brez trajnih nasadov	8,1
40	vodna zemljišča	
37	območje objekta na javni železniški infrastrukturi	2,9
40	vodna zemljišča	

BONITETNE TOČKE	19
POVRŠINA ZEMLJIŠTA Z BONITETNIMI TOČKAMI (m ²)	2.079

PODATKI O UPRAVLJAVCU PARCELE

NAZIV	SEDEŽ	MATRIČNA ŠTEVILKA	STATUS
DIREKCIJA RS ZA VODE	Ljubljana, Hajdrihova ulica 28C, 1000 Ljubljana	2516152	Za asni

PODATKI O LASTNIŠTVU PARCELE

PRIIMEK IN IME / NAZIV	NASLOV / SEDEŽ	LETO ROJSTVA / MATRIČNA ŠTEVILKA	DELEŽ LASTNIŠTVA
REPUBLIKA SLOVENIJA	Ljubljana, Gregorčičeva ulica 20, 1000 Ljubljana	5854814	1/1

Za pojasnila o podatkih na potrdilu za katastrsko/-e občino/-e 2641 ZAGORJE je pristojna OGU LJUBLJANA, GP TRBOVLJE, ULICA SALLAUMINES 2, 1420 TRBOVLJE, tel: 03 563 3842

* Znak zvezdica (*) pred številko parcele pomeni, da gre za stavbno parcelno številko
* Znak zvezdica (*) pred površino zemljišča pod stavbo pomeni, da je površina ocenjena
* Znak plus (+) pred letnico rojstva pomeni, da je oseba preminula

Vse pravice kopiranja in razmnoževanja pridržane, © Geodetska uprava RS

Vir podatkov: Geodetska uprava Republike Slovenije
Evidenca: Zemljiški kataster

Potrdilo izdal/-a
Boštjan Žandar

žig



Številka potrdila: 357-01/2021-9755
Datum izdelave potrdila: 11.02.2021

Transakcijska številka: 1101197455368



SŽ - PROJEKTIVNO PODJETJE LJUBLJANA d.d. izdaja na podlagi 4. odstavka 115. člena Zakona o evidentiranju nepremičnin (Uradni list RS, št. 47/2006 in nasl.) in Pravilnika o vrstah in vsebini potrdil iz zbirke geodetskih podatkov ter o načinu izkazovanja podatkov (Uradni list RS, št. 69/2012) naslednje

POTRDILO O PARCELI

KATASTRSKA OBČINA 2641 ZAGORJE PARCELA 1505

OBČINA	Zagorje ob Savi
POVRŠINA PARCELE (m ²)	77.844
UREJENA PARCELA	NE
KATASTRSKI DOHODEK (EUR)	84,67

ŠTEVILKA STAVBE, KI STOJI NA PARCELI	POVRŠINA ZEMLJIŠTA POD STAVBO (m ²)	KATASTRSKI VPIS
-	-	-

ŠIFRA DEJANSKE RABE	NAZIV DEJANSKE RABE	DELEŽ POVRŠINE DEJANSKE RABE [%]
10	kmetijska zemljišča brez trajnih nasadov	3,8
40	vodna zemljišča	73,9
10	kmetijska zemljišča brez trajnih nasadov	21,4
40	vodna zemljišča	
33	območje objekta na javni državni cestni infrastrukturi	0,9
40	vodna zemljišča	

BONITETNE TOČKE	19
POVRŠINA ZEMLJIŠTA Z BONITETNIMI TOČKAMI (m ²)	19.617

PODATKI O UPRAVLJAVCU PARCELE

NAZIV	SEDEŽ	MATRIČNA ŠTEVILKA	STATUS
DIREKCIJA RS ZA VODE	Ljubljana, Hajdrihova ulica 28C, 1000 Ljubljana	2516152	Za asni

PODATKI O LASTNIŠTVU PARCELE

PRIIMEK IN IME / NAZIV	NASLOV / SEDEŽ	LETO ROJSTVA / MATRIČNA ŠTEVILKA	DELEŽ LASTNIŠTVA
REPUBLIKA SLOVENIJA	Ljubljana, Gregorčičeva ulica 20, 1000 Ljubljana	5854814	1/1

Za pojasnila o podatkih na potrdilu za katastrsko/-e občino/-e 2641 ZAGORJE je pristojna OGU LJUBLJANA, GP TRBOVLJE, ULICA SALLAUMINES 2, 1420 TRBOVLJE, tel: 03 563 3842

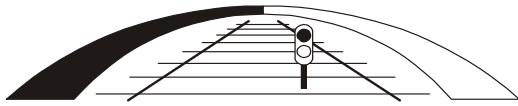
- * Znak zvezdica (*) pred številko parcele pomeni, da gre za stavbno parcelno številko
- * Znak zvezdica (*) pred površino zemljišča pod stavbo pomeni, da je površina ocenjena
- * Znak plus (+) pred letnico rojstva pomeni, da je oseba preminula

Vse pravice kopiranja in razmnoževanja pridržane, © Geodetska uprava RS

Vir podatkov: Geodetska uprava Republike Slovenije
Evidenca: Zemljiški kataster

Potrdilo izdal/-a
Boštjan Žandar

žig



5.6 PRIKAZI PARCEL (GURS)
(vse obravnavane parcele)

ZG1000	0146.00	007.0406	P.005	
---------------	----------------	-----------------	--------------	--



Številka potrdila: 357-01/2021-9666
Datum izdelave potrdila: 11.02.2021

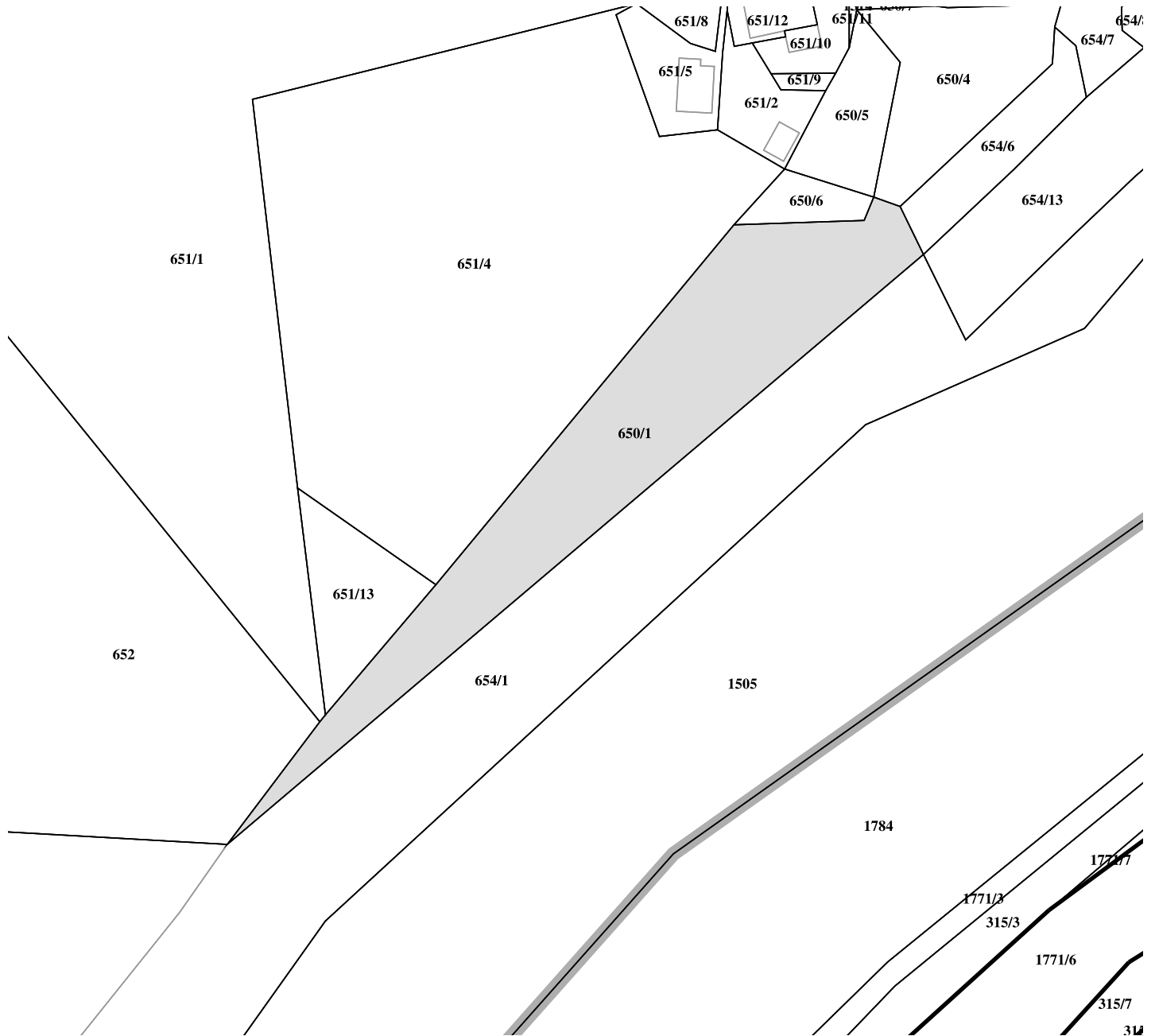
Transakcijska številka: 1101197417309



SŽ - PROJEKTIVNO PODJETJE LJUBLJANA d.d. izdaja na podlagi 4. odstavka 115. člena Zakona o evidentiranju nepremičnin (Uradni list RS, št. 47/2006 in nasl.) in Pravilnika o vrstah in vsebini potrdil iz zbirk geodetskih podatkov ter o načinu izkazovanja podatkov (Uradni list RS, št. 69/2012) naslednje potrdilo

PRIKAZ PARCELE

KATASTRSKA OBČINA 2641 ZAGORJE, PARCELA/E: 650/1



Približno 40 m

Informativno merilo 1 : 1000

Legenda oznak:

- Parcelna meja
- Urejena parcelna meja
- Meja parcelnega dela
- Meja katastrske občine

Prikaz parcele je slika oblike in medsebojne lege parcel. Prikaz mej parcel je informativen. Podatkov o mejah parcel ter numerično merilo iz tega prikaza se ne sme neposredno uporabljati za ugotavljanje poteka mej po podatkih zemljiškega katastra. Uporaba podatkov za druge namene je dovoljena le z opozorilom, da je prikaz mej informativen.

Potrdilo izdal/-a:
Boštjan Žandar

žig

Za pojasnila o podatkih na potrdilu za katastrsko/-e občino/e 2641 ZAGORJE je pristojna OGU LJUBLJANA, GP TRBOVLJE, ULICA SALLAUMINES 2, 1420 TRBOVLJE, tel: 03 563 3842

* Znak zvezdica (*) pred številko parcele pomeni, da gre za stavbno parcelno številko

Vse pravice kopiranja in razmnoževanja pridržane, © Geodetska uprava RS

Vir podatkov: Geodetska uprava Republike Slovenije

Evidenca: Zemljiški kataster



Številka potrdila: 357-01/2021-9670
Datum izdelave potrdila: 11.02.2021

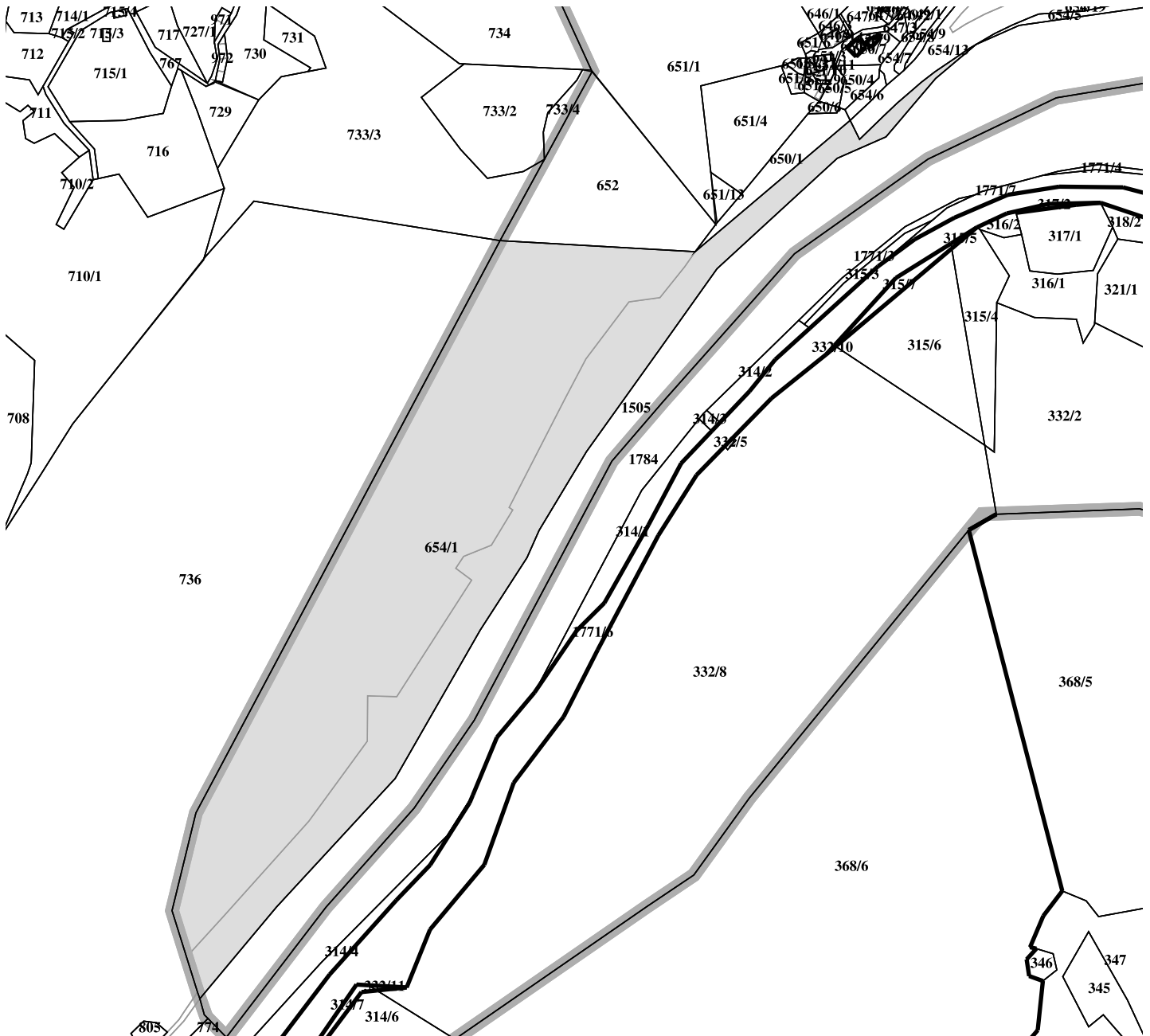
Transakcijska številka: 1101197417980



SŽ - PROJEKTIVNO PODJETJE LJUBLJANA d.d. izdaja na podlagi 4. odstavka 115. lena Zakona o evidentiranju nepremičnin (Uradni list RS, št. 47/2006 in nasl.) in Pravilnika o vrstah in vsebini potrdil iz zbirk geodetskih podatkov ter o načinu izkazovanja podatkov (Uradni list RS, št. 69/2012) naslednje potrdilo

PRIKAZ PARCELE

KATASTRSKA OBČINA 2641 ZAGORJE, PARCELA/E: 654/1



Približno 180 m

Informativno merilo 1 : 4500

Legenda oznak:

- Parcelna meja
- Urejena parcelna meja
- Meja parcelnega dela
- Meja katastrske občine

Prikaz parcele je slika oblike in medsebojne lege parcel. Prikaz mej parcel je informativen. Podatkov o mejah parcel ter numerično merilo iz tega prikaza se ne sme neposredno uporabljati za ugotavljanje poteka mej po podatkih zemljiškega katastra. Uporaba podatkov za druge namene je dovoljena le z opozorilom, da je prikaz mej informativen.

Potrdilo izdal/-a:
Boštjan Žandar

Za pojasnila o podatkih na potrdilu za katastrsko/-e občino/-e 2641 ZAGORJE je pristojna OGU LJUBLJANA, GP TRBOVLJE, ULICA SALLAUMINES 2, 1420 TRBOVLJE, tel: 03 563 3842

* Znak zvezdica (*) pred številko parcele pomeni, da gre za stavbno parcelno številko

Vse pravice kopiranja in razmnoževanja pridržane, © Geodetska uprava RS

Vir podatkov: Geodetska uprava Republike Slovenije

Evidenca: Zemljiški kataster

žig



Številka potrdila: 357-01/2021-9691
Datum izdelave potrdila: 11.02.2021

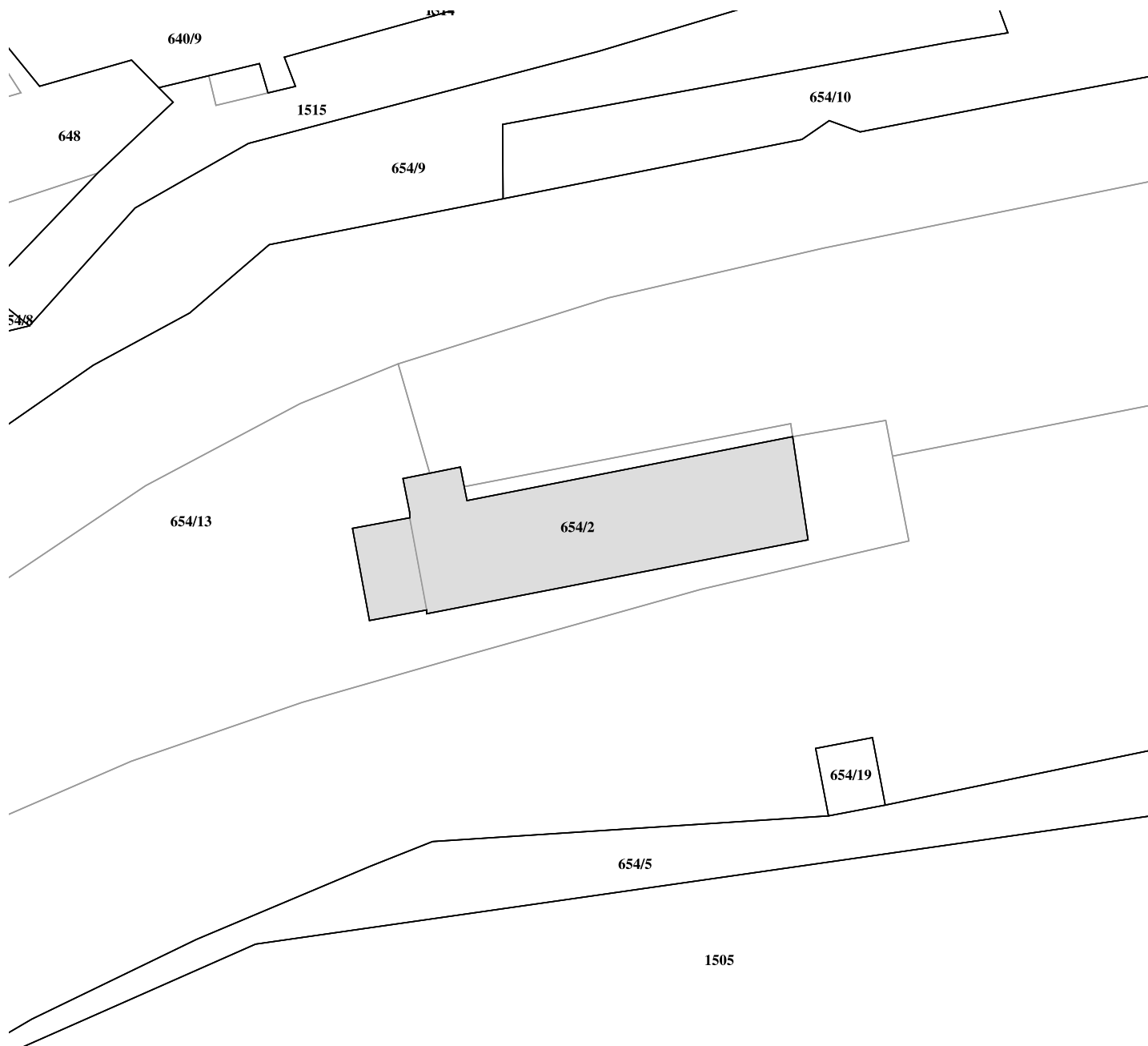
Transakcijska številka: 1101197426284



SŽ - PROJEKTIVNO PODJETJE LJUBLJANA d.d. izdaja na podlagi 4. odstavka 115. člena Zakona o evidentiranju nepremičnin (Uradni list RS, št. 47/2006 in nasl.) in Pravilnika o vrstah in vsebini potrdil iz zbirke geodetskih podatkov ter o načinu izkazovanja podatkov (Uradni list RS, št. 69/2012) naslednje potrdilo

PRIKAZ PARCELE

KATASTRSKA OBČINA 2641 ZAGORJE, PARCELA/E: 654/2



Približno 20 m

Informativno merilo 1 : 500

Legenda oznak:

- Parcelna meja
- Urejena parcelna meja
- Meja parcelnega dela
- Meja katastrske občine

Prikaz parcele je slika oblike in medsebojne lege parcel. Prikaz mej parcel je informativen. Podatkov o mejah parcel ter numerično merilo iz tega prikaza se ne sme neposredno uporabljati za ugotavljanje poteka mej po podatkih zemljiškega katastra. Uporaba podatkov za druge namene je dovoljena le z opozorilom, da je prikaz mej informativen.

Potrdilo izdal/-a:
Boštjan Žandar

žig

Za pojasnila o podatkih na potrdilu za katastrsko/-e občino/-e 2641 ZAGORJE je pristojna OGU LJUBLJANA, GP TRBOVLJE, ULICA SALLAUMINES 2, 1420 TRBOVLJE, tel: 03 563 3842

* Znak zvezdica (*) pred številko parcele pomeni, da gre za stavbno parcelno številko

Vse pravice kopiranja in razmnoževanja pridržane, © Geodetska uprava RS

Vir podatkov: Geodetska uprava Republike Slovenije

Evidenca: Zemljiški kataster



Številka potrdila: 357-01/2021-9692
Datum izdelave potrdila: 11.02.2021

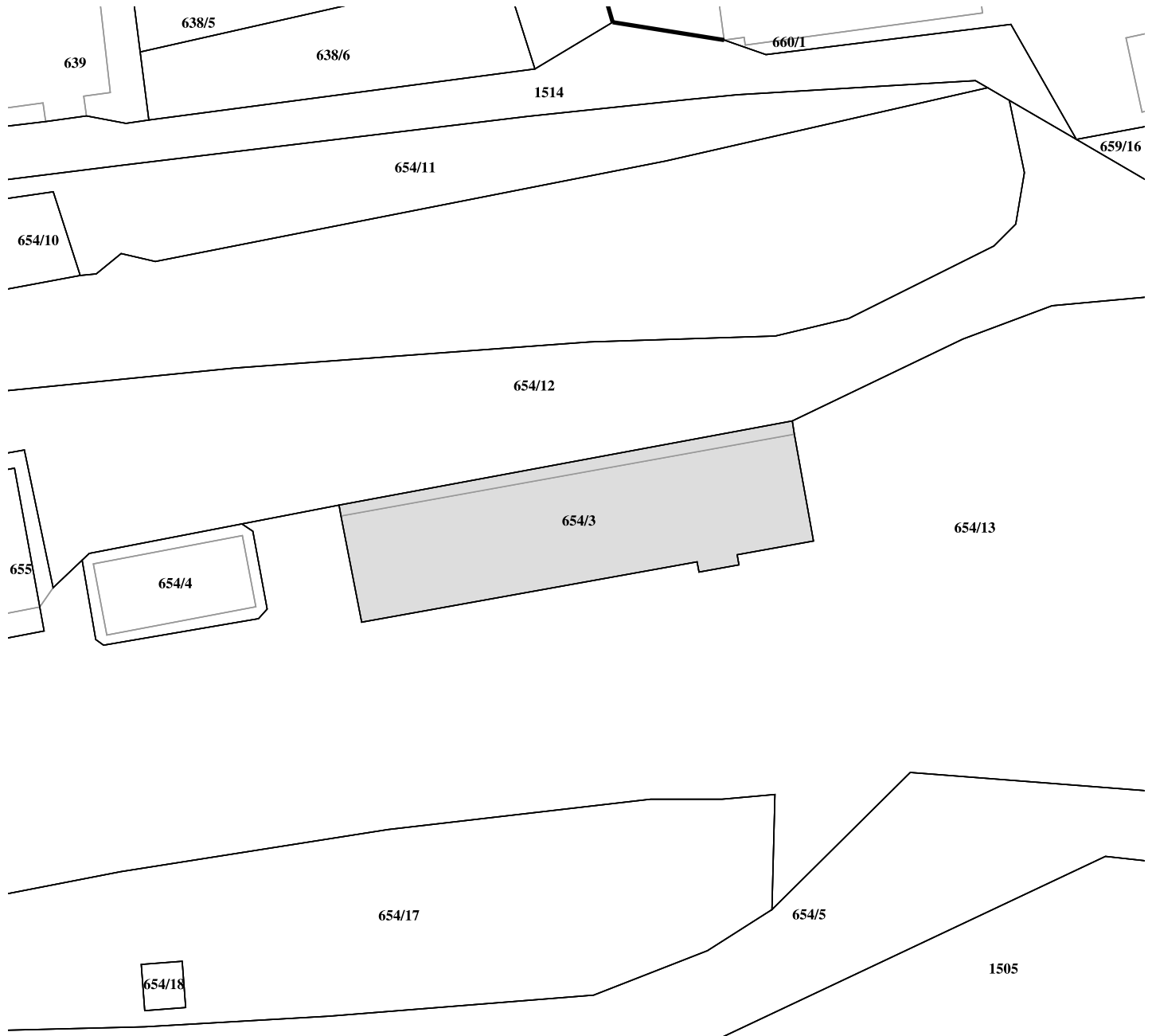
Transakcijska številka: 1101197426554



SŽ - PROJEKTIVNO PODJETJE LJUBLJANA d.d. izdaja na podlagi 4. odstavka 115. člena Zakona o evidentiranju nepremičnin (Uradni list RS, št. 47/2006 in nasl.) in Pravilnika o vrstah in vsebini potrdil iz zbirk geodetskih podatkov ter o načinu izkazovanja podatkov (Uradni list RS, št. 69/2012) naslednje potrdilo

PRIKAZ PARCELE

KATASTRSKA OBČINA 2641 ZAGORJE, PARCELA/E: 654/3



Približno 20 m

Informativno merilo 1 : 500

Legenda oznak:

- Parcelna meja
- Urejena parcelna meja
- Meja parcelnega dela
- Meja katastrske občine

Prikaz parcele je slika oblike in medsebojne lege parcel. Prikaz mej parcel je informativen. Podatkov o mejah parcel ter numerično merilo iz tega prikaza se ne sme neposredno uporabljati za ugotavljanje poteka mej po podatkih zemljiškega katastra. Uporaba podatkov za druge namene je dovoljena le z opozorilom, da je prikaz mej informativen.

Potrdilo izdal/-a:
Boštjan Žandar

Za pojasnila o podatkih na potrdilu za katastrsko/-e občino/-e 2641 ZAGORJE je pristojna OGU LJUBLJANA, GP TRBOVLJE, ULICA SALLAUMINES 2, 1420 TRBOVLJE, tel: 03 563 3842

* Znak zvezdica (*) pred številko parcele pomeni, da gre za stavbno parcelno številko

Vse pravice kopiranja in razmnoževanja pridržane, © Geodetska uprava RS

Vir podatkov: Geodetska uprava Republike Slovenije

Evidenca: Zemljiški kataster

žig



Številka potrdila: 357-01/2021-9693
Datum izdelave potrdila: 11.02.2021

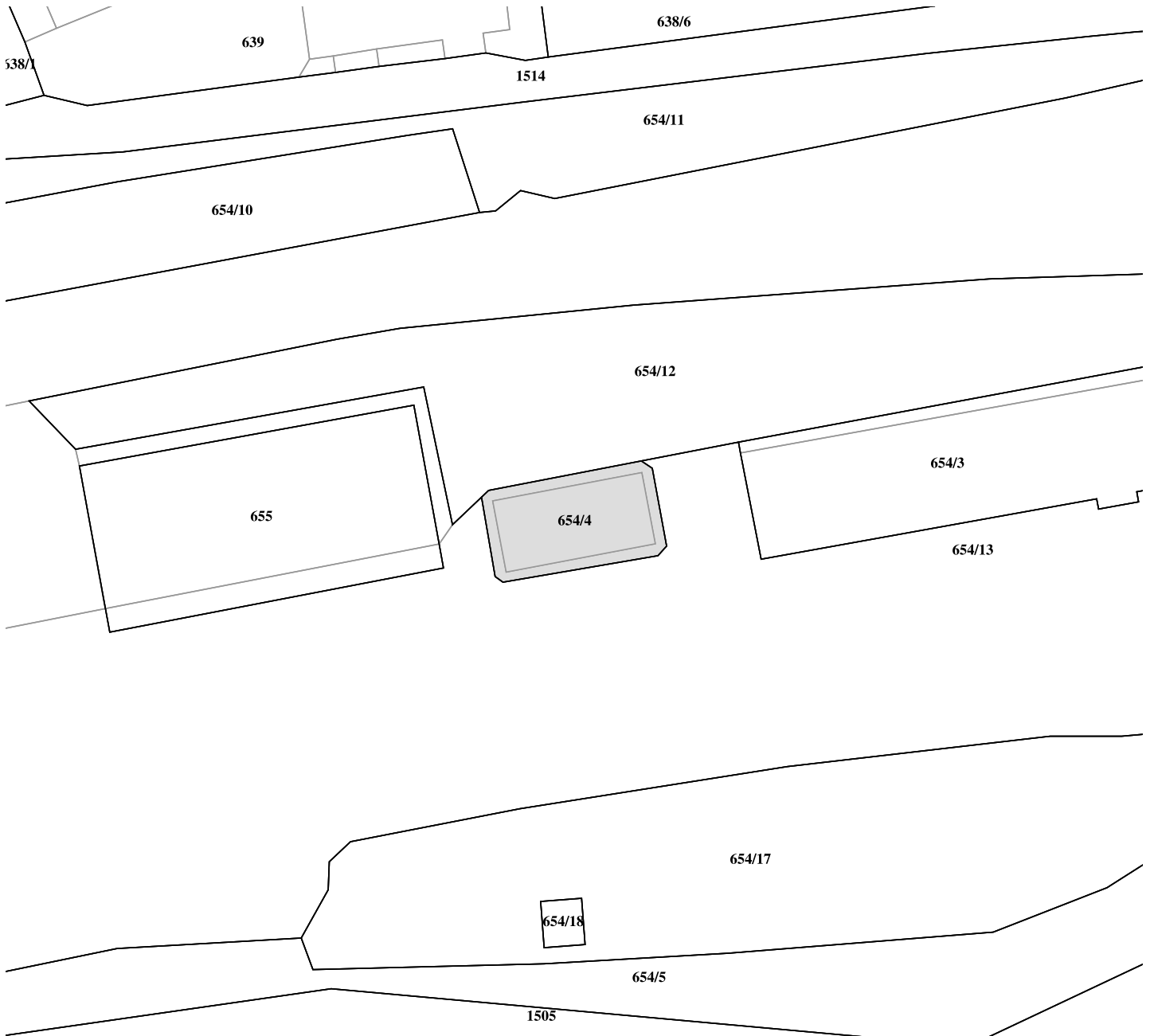
Transakcijska številka: 1101197426931



SŽ - PROJEKTIVNO PODJETJE LJUBLJANA d.d. izdaja na podlagi 4. odstavka 115. člena Zakona o evidentiranju nepremičnin (Uradni list RS, št. 47/2006 in nasl.) in Pravilnika o vrstah in vsebini potrdil iz zbirk geodetskih podatkov ter o načinu izkazovanja podatkov (Uradni list RS, št. 69/2012) naslednje potrdilo

PRIKAZ PARCELE





KATASTRSKA OBČINA 2641 ZAGORJE, PARCELA/E: 654/4



 Približno 20 m

Informativno merilo 1 : 500

Legenda oznak:

-  Parcelna meja
-  Urejena parcelna meja
-  Meja parcelnega dela
-  Meja katastrske občine

Prikaz parcele je slika oblike in medsebojne lege parcel. Prikaz mej parcel je informativen. Podatkov o mejah parcel ter numerično merilo iz tega prikaza se ne sme neposredno uporabljati za ugotavljanje poteka mej po podatkih zemljiškega katastra. Uporaba podatkov za druge namene je dovoljena le z opozorilom, da je prikaz mej informativen.

Potrdilo izdal/-a:
Boštjan Žandar

Za pojasnila o podatkih na potrdilu za katastrsko/-e občino/-e 2641 ZAGORJE je pristojna OGU LJUBLJANA, GP TRBOVLJE, ULICA SALLAUMINES 2, 1420 TRBOVLJE, tel: 03 563 3842

* Znak zvezdica (*) pred številko parcele pomeni, da gre za stavbno parcelno številko

Vse pravice kopiranja in razmnoževanja pridržane, © Geodetska uprava RS

Vir podatkov: Geodetska uprava Republike Slovenije

Evidenca: Zemljiški kataster

žig



Številka potrdila: 357-01/2021-9694
Datum izdelave potrdila: 11.02.2021

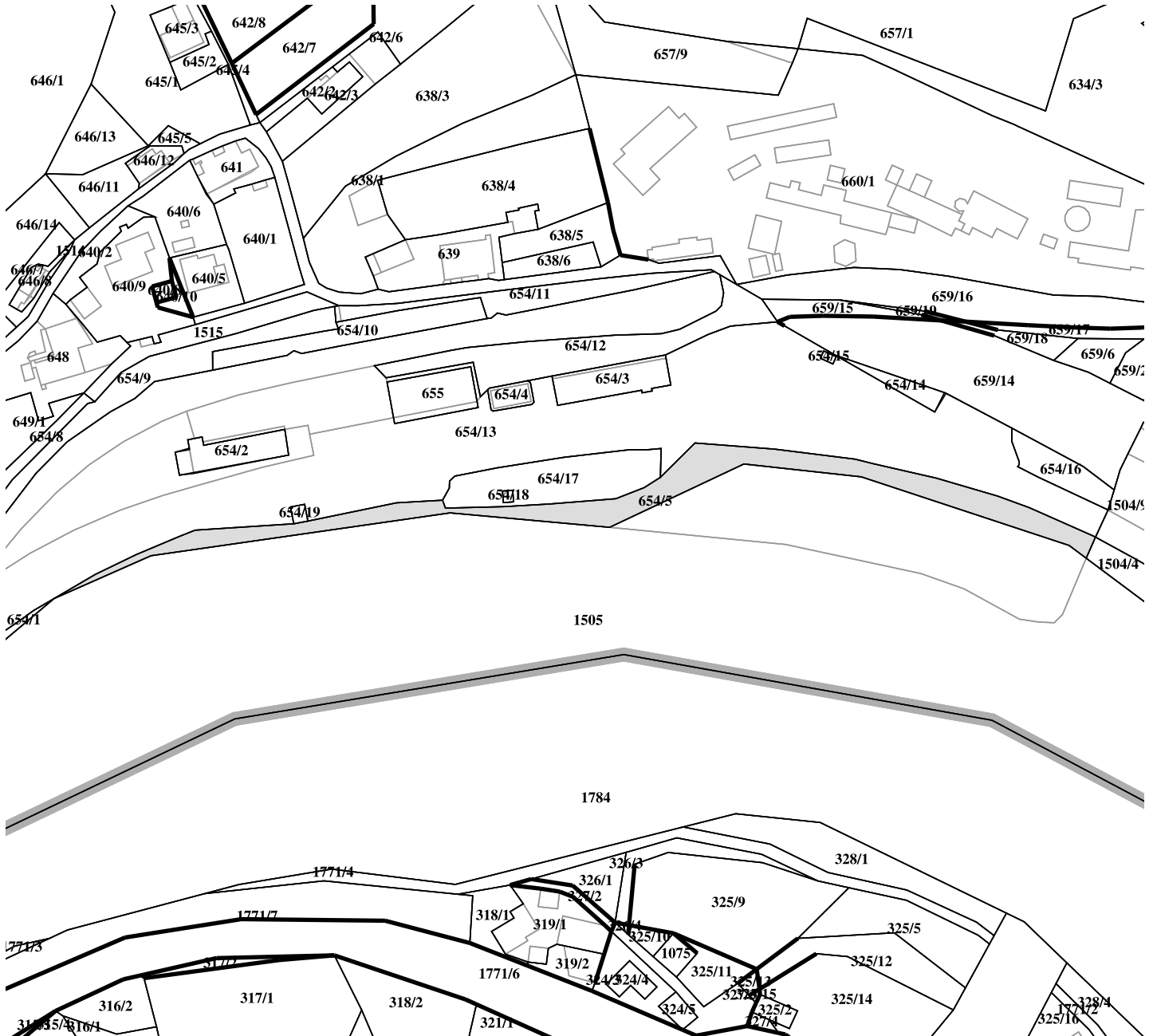
Transakcijska številka: 1101197427269



SŽ - PROJEKTIVNO PODJETJE LJUBLJANA d.d. izdaja na podlagi 4. odstavka 115. lena Zakona o evidentiranju nepremičnin (Uradni list RS, št. 47/2006 in nasl.) in Pravilnika o vrstah in vsebini potrdil iz zbirk geodetskih podatkov ter o načinu izkazovanja podatkov (Uradni list RS, št. 69/2012) naslednje potrdilo

PRIKAZ PARCELE

KATASTRSKA OBČINA 2641 ZAGORJE, PARCELA/E: 654/5



Približno 80 m

Informativno merilo 1 : 2000

Legenda oznak:

- Parcelna meja
- Urejena parcelna meja
- Meja parcelnega dela
- Meja katastrske obine

Prikaz parcele je slika oblike in medsebojne lege parcel. Prikaz mej parcel je informativen. Podatkov o mejah parcel ter numerično merilo iz tega prikaza se ne sme neposredno uporabljati za ugotavljanje poteka mej po podatkih zemljiškega katastra. Uporaba podatkov za druge namene je dovoljena le z opozorilom, da je prikaz mej informativen.

Potrdilo izdal/-a:
Boštjan Žandar

Za pojasnila o podatkih na potrdilu za katastrsko/-e obino/-e 2641 ZAGORJE je pristojna OGU LJUBLJANA, GP TRBOVLJE, ULICA SALLAUMINES 2, 1420 TRBOVLJE, tel: 03 563 3842

* Znak zvezdica (*) pred številko parcele pomeni, da gre za stavbno parcelno številko

Vse pravice kopiranja in razmnoževanja pridržane, © Geodetska uprava RS

Vir podatkov: Geodetska uprava Republike Slovenije

Evidenca: Zemljiški kataster

žig



Številka potrdila: 357-01/2021-9696
Datum izdelave potrdila: 11.02.2021

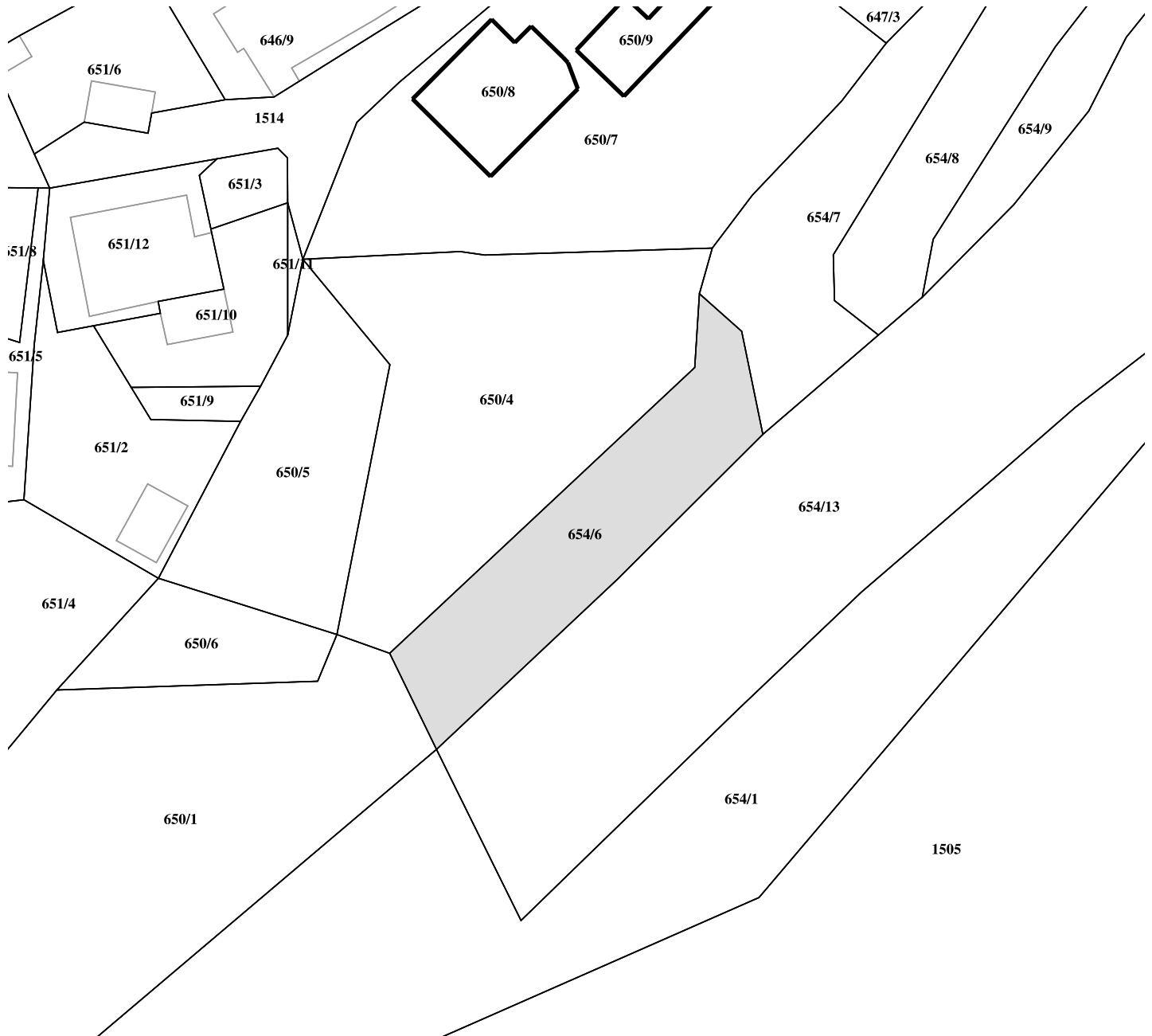
Transakcijska številka: 1101197427641



SŽ - PROJEKTIVNO PODJETJE LJUBLJANA d.d. izdaja na podlagi 4. odstavka 115. člena Zakona o evidentiranju nepremičnin (Uradni list RS, št. 47/2006 in nasl.) in Pravilnika o vrstah in vsebini potrdil iz zbirk geodetskih podatkov ter o načinu izkazovanja podatkov (Uradni list RS, št. 69/2012) naslednje potrdilo

PRIKAZ PARCELE

KATASTRSKA OBČINA 2641 ZAGORJE, PARCELA/E: 654/6



Približno 20 m

Informativno merilo 1 : 500

Legenda oznak:

- Parcelna meja
- Urejena parcelna meja
- Meja parcelnega dela
- Meja katastrske občine

Prikaz parcele je slika oblike in medsebojne lege parcel. Prikaz mej parcel je informativen. Podatkov o mejah parcel ter numerično merilo iz tega prikaza se ne sme neposredno uporabljati za ugotavljanje poteka mej po podatkih zemljiškega katastra. Uporaba podatkov za druge namene je dovoljena le z opozorilom, da je prikaz mej informativen.

Potrdilo izdal/a:
Boštjan Žandar

Za pojasnila o podatkih na potrdilu za katastrsko/-e občino/e 2641 ZAGORJE je pristojna OGU LJUBLJANA, GP TRBOVLJE, ULICA SALLAUMINES 2, 1420 TRBOVLJE, tel: 03 563 3842

* Znak zvezdica (*) pred številko parcele pomeni, da gre za stavbno parcelno številko

Vse pravice kopiranja in razmnoževanja pridržane, © Geodetska uprava RS

Vir podatkov: Geodetska uprava Republike Slovenije

Evidenca: Zemljiški kataster

žig



Številka potrdila: 357-01/2021-9697
Datum izdelave potrdila: 11.02.2021

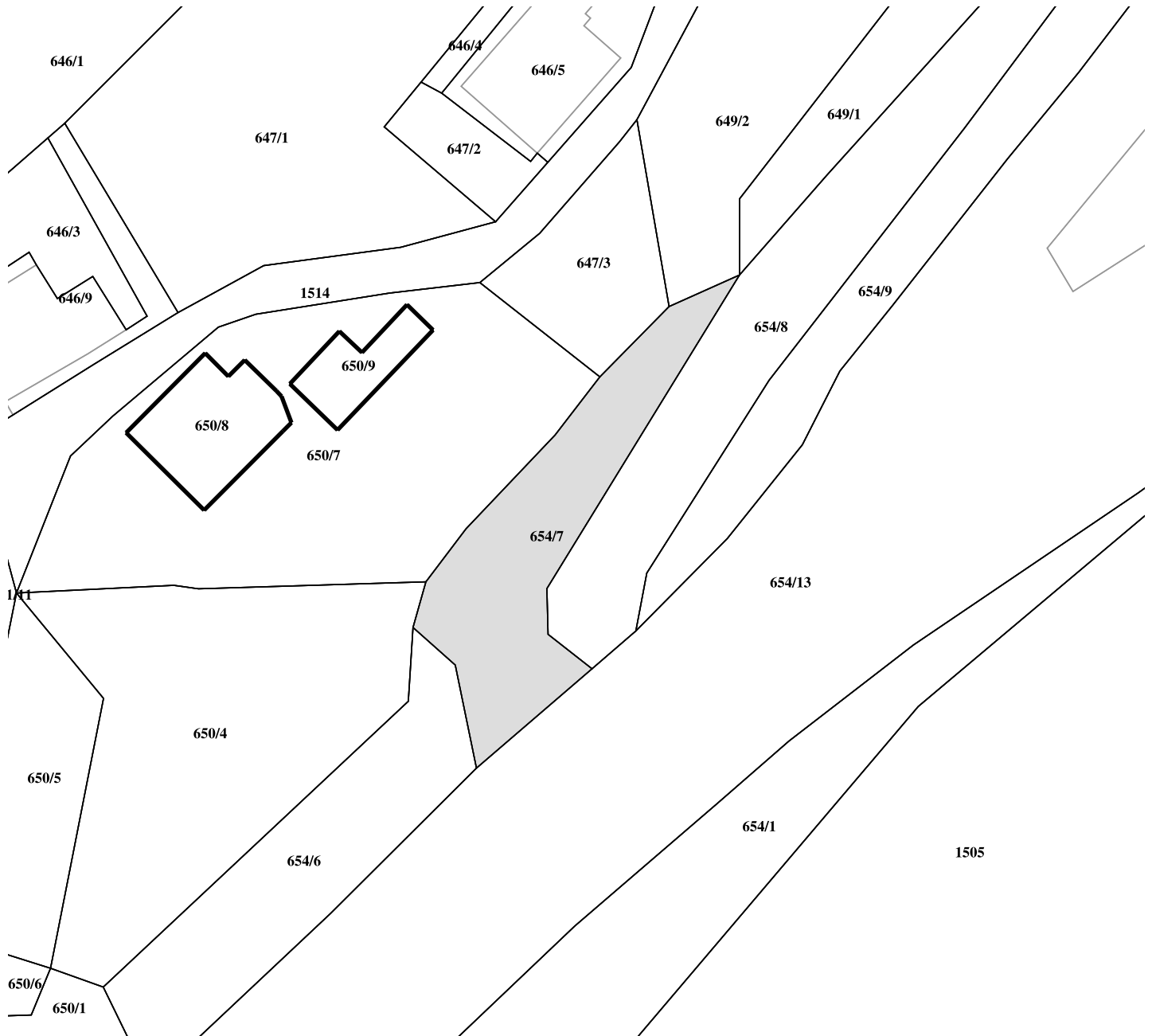
Transakcijska številka: 1101197428050



SŽ - PROJEKTIVNO PODJETJE LJUBLJANA d.d. izdaja na podlagi 4. odstavka 115. člena Zakona o evidentiranju nepremičnin (Uradni list RS, št. 47/2006 in nasl.) in Pravilnika o vrstah in vsebini potrdil iz zbirk geodetskih podatkov ter o načinu izkazovanja podatkov (Uradni list RS, št. 69/2012) naslednje potrdilo

PRIKAZ PARCELE

KATASTRSKA OBČINA 2641 ZAGORJE, PARCELA/E: 654/7



Približno 20 m

Informativno merilo 1 : 500

Legenda oznak:

- Parcelna meja
- Urejena parcelna meja
- Meja parcelnega dela
- Meja katastrske obine

Prikaz parcele je slika oblike in medsebojne lege parcel. Prikaz mej parcel je informativen. Podatkov o mejah parcel ter numeri parcel ne merilo iz tega prikaza se ne sme neposredno uporabljati za ugotavljanje poteka mej po podatkih zemljiškega katastra. Uporaba podatkov za druge namene je dovoljena le z opozorilom, da je prikaz mej informativen.

Potrdilo izdal/-a:
Boštjan Žandar

Za pojasnila o podatkih na potrdilu za katastrsko/-e občino/-e 2641 ZAGORJE je pristojna OGU LJUBLJANA, GP TRBOVLJE, ULICA SALLAUMINES 2, 1420 TRBOVLJE, tel: 03 563 3842

* Znak zvezdica (*) pred številko parcele pomeni, da gre za stavbno parcelno številko

Vse pravice kopiranja in razmnoževanja pridržane, © Geodetska uprava RS

Vir podatkov: Geodetska uprava Republike Slovenije

Evidenca: Zemljiški kataster

žig



Številka potrdila: 357-01/2021-9699
Datum izdelave potrdila: 11.02.2021

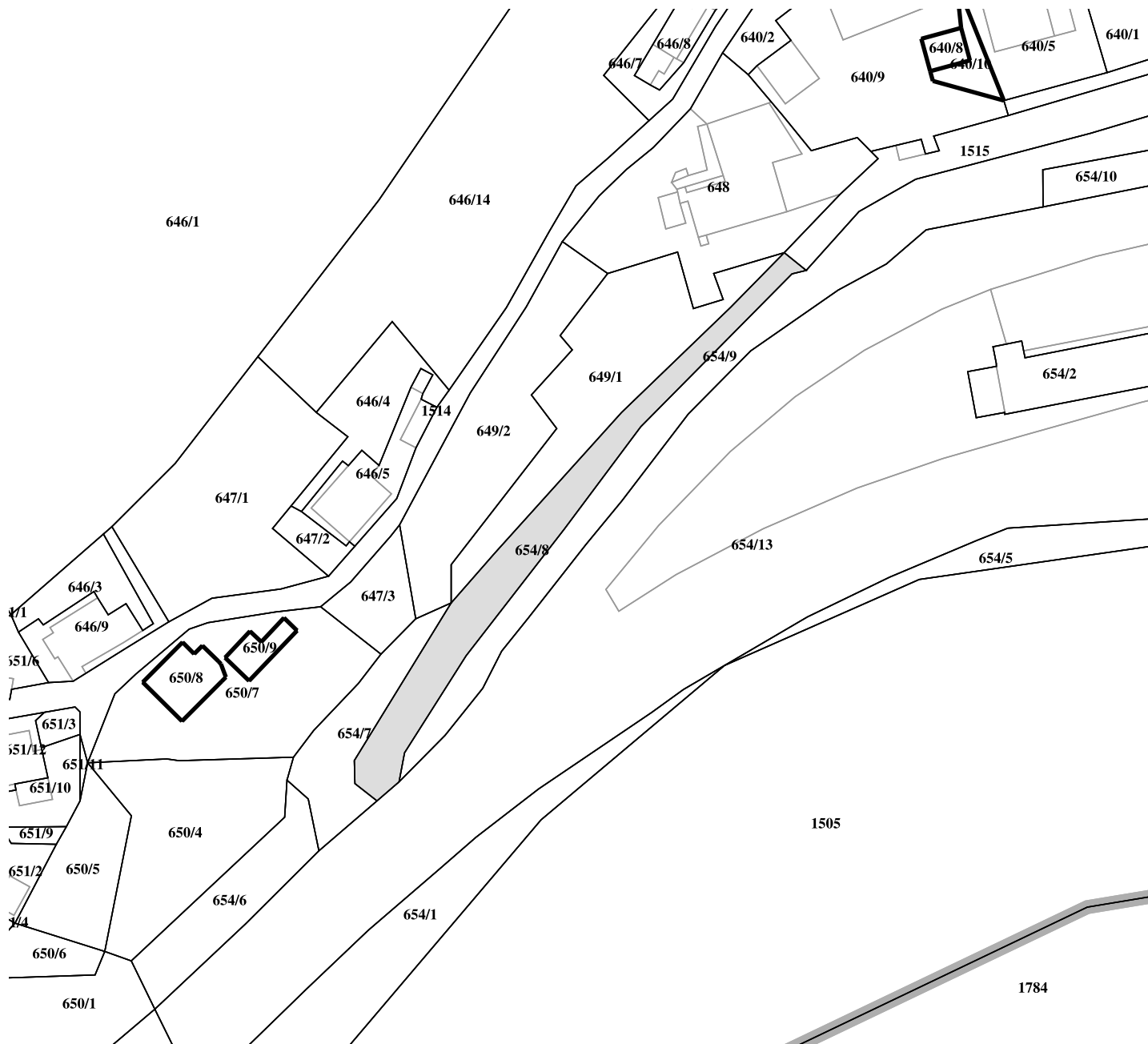
Transakcijska številka: 1101197428320



SŽ - PROJEKTIVNO PODJETJE LJUBLJANA d.d. izdaja na podlagi 4. odstavka 115. lena Zakona o evidentiranju nepremičnin (Uradni list RS, št. 47/2006 in nasl.) in Pravilnika o vrstah in vsebini potrdil iz zbirk geodetskih podatkov ter o načinu izkazovanja podatkov (Uradni list RS, št. 69/2012) naslednje potrdilo

PRIKAZ PARCELE

KATASTRSKA OBČINA 2641 ZAGORJE, PARCELA/E: 654/8



Približno 40 m

Informativno merilo 1 : 1000

Legenda oznak:

- Parcelna meja
- Urejena parcelna meja
- Meja parcelnega dela
- Meja katastrske občine

Prikaz parcele je slika oblike in medsebojne lege parcel. Prikaz mej parcel je informativen. Podatkov o mejah parcel ter numerično merilo iz tega prikaza se ne sme neposredno uporabljati za ugotavljanje poteka mej po podatkih zemljiškega katastra. Uporaba podatkov za druge namene je dovoljena le z opozorilom, da je prikaz mej informativen.

Potrdilo izdal/-a:
Boštjan Žandar

Za pojasnila o podatkih na potrdilu za katastrsko/-e občino/e 2641 ZAGORJE je pristojna OGU LJUBLJANA, GP TRBOVLJE, ULICA SALLAUMINES 2, 1420 TRBOVLJE, tel: 03 563 3842

* Znak zvezdica (*) pred številko parcele pomeni, da gre za stavbno parcelno številko

Vse pravice kopiranja in razmnoževanja pridržane, © Geodetska uprava RS

Vir podatkov: Geodetska uprava Republike Slovenije

Evidenca: Zemljiški kataster

žig



Številka potrdila: 357-01/2021-9700
Datum izdelave potrdila: 11.02.2021

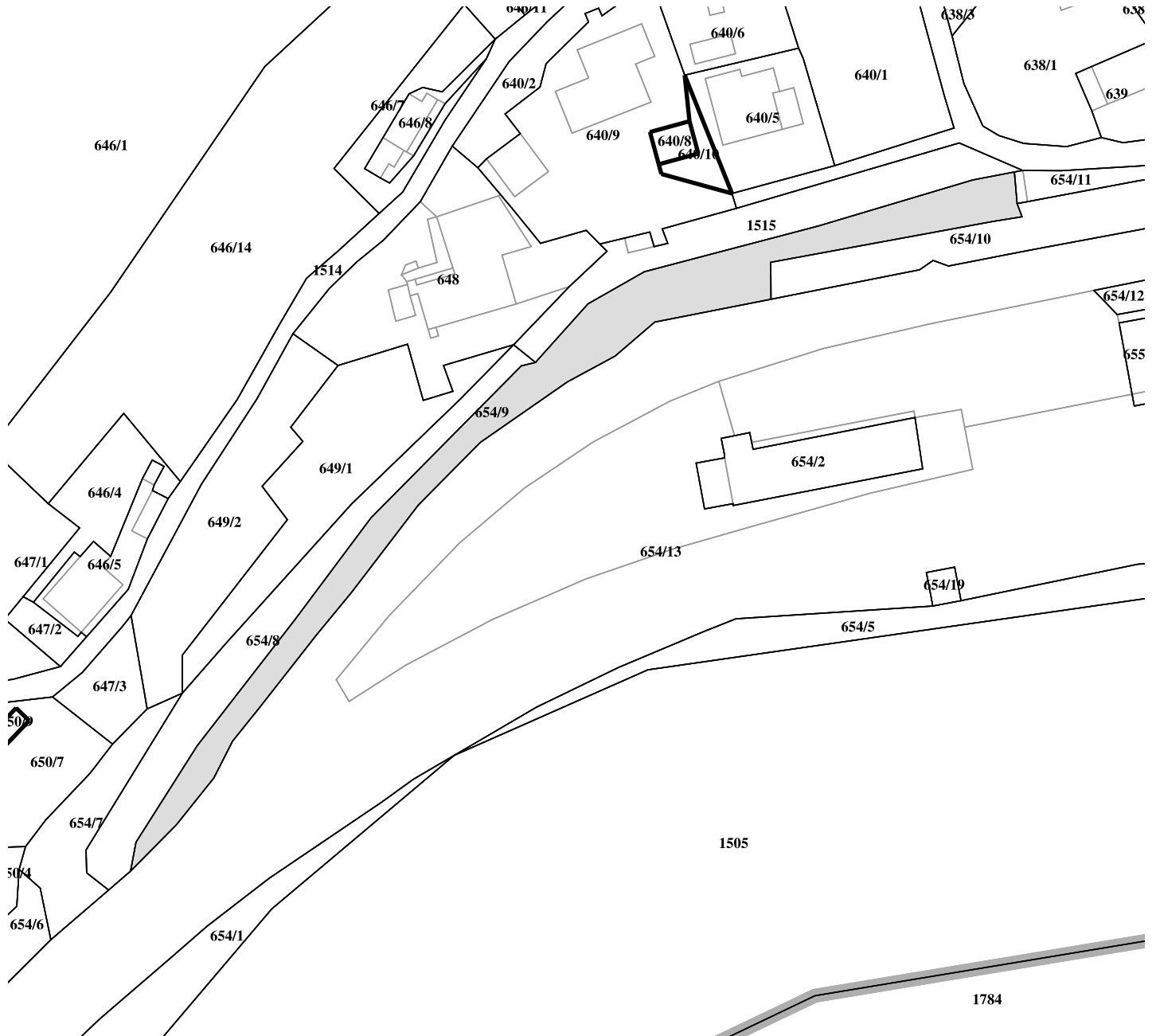
Transakcijska številka: 1101197428643



SŽ - PROJEKTIVNO PODJETJE LJUBLJANA d.d. izdaja na podlagi 4. odstavka 115. lena Zakona o evidentiranju nepremičnin (Uradni list RS, št. 47/2006 in nasl.) in Pravilnika o vrstah in vsebini potrdil iz zbirk geodetskih podatkov ter o načinu izkazovanja podatkov (Uradni list RS, št. 69/2012) naslednje potrdilo

PRIKAZ PARCELE

KATASTRSKA OBČINA 2641 ZAGORJE, PARCELA/E: 654/9



Približno 40 m

Informativno merilo 1 : 1000

Legenda oznak:

- Parcelna meja
- Urejena parcelna meja
- Meja parcelnega dela
- Meja katastrske občine

Prikaz parcele je slika oblike in medsebojne lege parcel. Prikaz mej parcel je informativen. Podatkov o mejah parcel ter numerično merilo iz tega prikaza se ne sme neposredno uporabljati za ugotavljanje poteka mej po podatkih zemljiškega katastra. Uporaba podatkov za druge namene je dovoljena le z opozorilom, da je prikaz mej informativen.

Potrdilo izdal/a:
Boštjan Žandar

Za pojasnila o podatkih na potrdilu za katastrsko/-e občino/e 2641 ZAGORJE je pristojna OGU LJUBLJANA, GP TRBOVLJE, ULICA SALLAUMINES 2, 1420 TRBOVLJE, tel: 03 563 3842

* Znak zvezdica (*) pred številko parcele pomeni, da gre za stavbno parcelno številko

Vse pravice kopiranja in razmnoževanja pridržane, © Geodetska uprava RS

Vir podatkov: Geodetska uprava Republike Slovenije

Evidenca: Zemljiški kataster

žig



Številka potrdila: 357-01/2021-9671
Datum izdelave potrdila: 11.02.2021

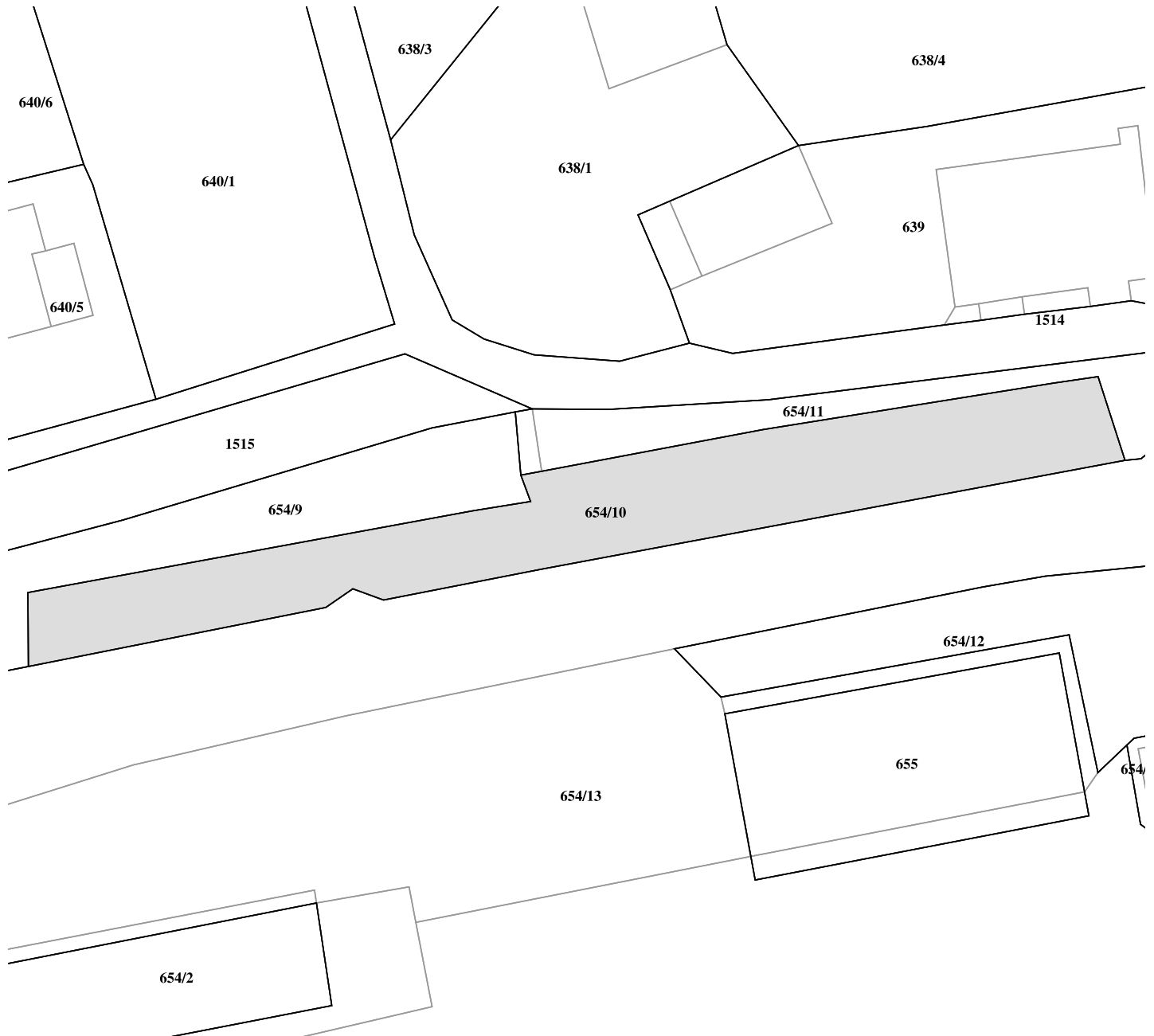
Transakcijska številka: 1101197418164



SŽ - PROJEKTIVNO PODJETJE LJUBLJANA d.d. izdaja na podlagi 4. odstavka 115. lena Zakona o evidentiranju nepremičnin (Uradni list RS, št. 47/2006 in nasl.) in Pravilnika o vrstah in vsebini potrdil iz zbirk geodetskih podatkov ter o načinu izkazovanja podatkov (Uradni list RS, št. 69/2012) naslednje potrdilo

PRIKAZ PARCELE

KATASTRSKA OBČINA 2641 ZAGORJE, PARCELA/E: 654/10



Približno 20 m

Informativno merilo 1 : 500

Legenda oznak:

- Parcelna meja
- Urejena parcelna meja
- Meja parcelnega dela
- Meja katastrske občine

Prikaz parcele je slika oblike in medsebojne lege parcel. Prikaz mej parcel je informativen. Podatkov o mejah parcel ter numerično merilo iz tega prikaza se ne sme neposredno uporabljati za ugotavljanje poteka mej po podatkih zemljiškega katastra. Uporaba podatkov za druge namene je dovoljena le z opozorilom, da je prikaz mej informativen.

Potrdilo izdal/a:
Boštjan Žandar

Za pojasnila o podatkih na potrdilu za katastrsko/-e občino/-e 2641 ZAGORJE je pristojna OGU LJUBLJANA, GP TRBOVLJE, ULICA SALLAUMINES 2, 1420 TRBOVLJE, tel: 03 563 3842

* Znak zvezdica (*) pred številko parcele pomeni, da gre za stavbno parcelno številko

Vse pravice kopiranja in razmnoževanja pridržane, © Geodetska uprava RS

Vir podatkov: Geodetska uprava Republike Slovenije

Evidenca: Zemljiški kataster

žig



Številka potrdila: 357-01/2021-9672
Datum izdelave potrdila: 11.02.2021

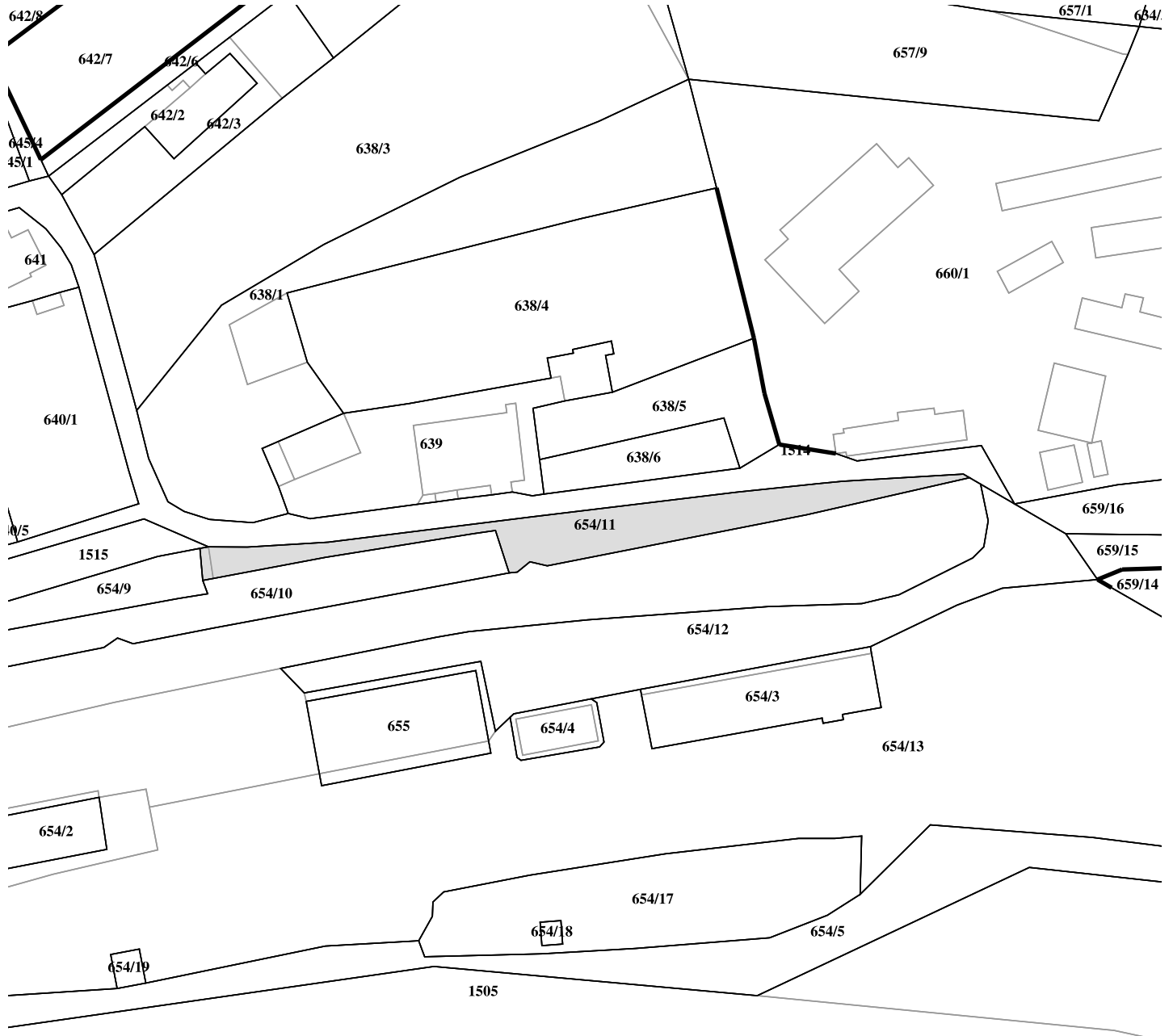
Transakcijska številka: 1101197418489



SŽ - PROJEKTIVNO PODJETJE LJUBLJANA d.d. izdaja na podlagi 4. odstavka 115. člena Zakona o evidentiranju nepremičnin (Uradni list RS, št. 47/2006 in nasl.) in Pravilnika o vrstah in vsebini potrdil iz zbirke geodetskih podatkov ter o načinu izkazovanja podatkov (Uradni list RS, št. 69/2012) naslednje potrdilo

PRIKAZ PARCELE

KATASTRSKA OBČINA 2641 ZAGORJE, PARCELA/E: 654/11



Približno 40 m

Informativno merilo 1 : 1000

Legenda oznak:

- Parcelna meja
- Urejena parcelna meja
- Meja parcelnega dela
- Meja katastrske občine

Prikaz parcele je slika oblike in medsebojne lege parcel. Prikaz mej parcel je informativen. Podatkov o mejah parcel ter numerično merilo iz tega prikaza se ne sme neposredno uporabljati za ugotavljanje poteka mej po podatkih zemljiškega katastra. Uporaba podatkov za druge namene je dovoljena le z opozorilom, da je prikaz mej informativen.

Potrdilo izdal/-a:
Boštjan Žandar

Za pojasnila o podatkih na potrdilu za katastrsko/-e občino/-e 2641 ZAGORJE je pristojna OGU LJUBLJANA, GP TRBOVLJE, ULICA SALLAUMINES 2, 1420 TRBOVLJE, tel: 03 563 3842

* Znak zvezdica (*) pred številko parcele pomeni, da gre za stavbno parcelno številko

Vse pravice kopiranja in razmnoževanja pridržane, © Geodetska uprava RS

Vir podatkov: Geodetska uprava Republike Slovenije

Evidenca: Zemljiški kataster

žig



Številka potrdila: 357-01/2021-9673
Datum izdelave potrdila: 11.02.2021

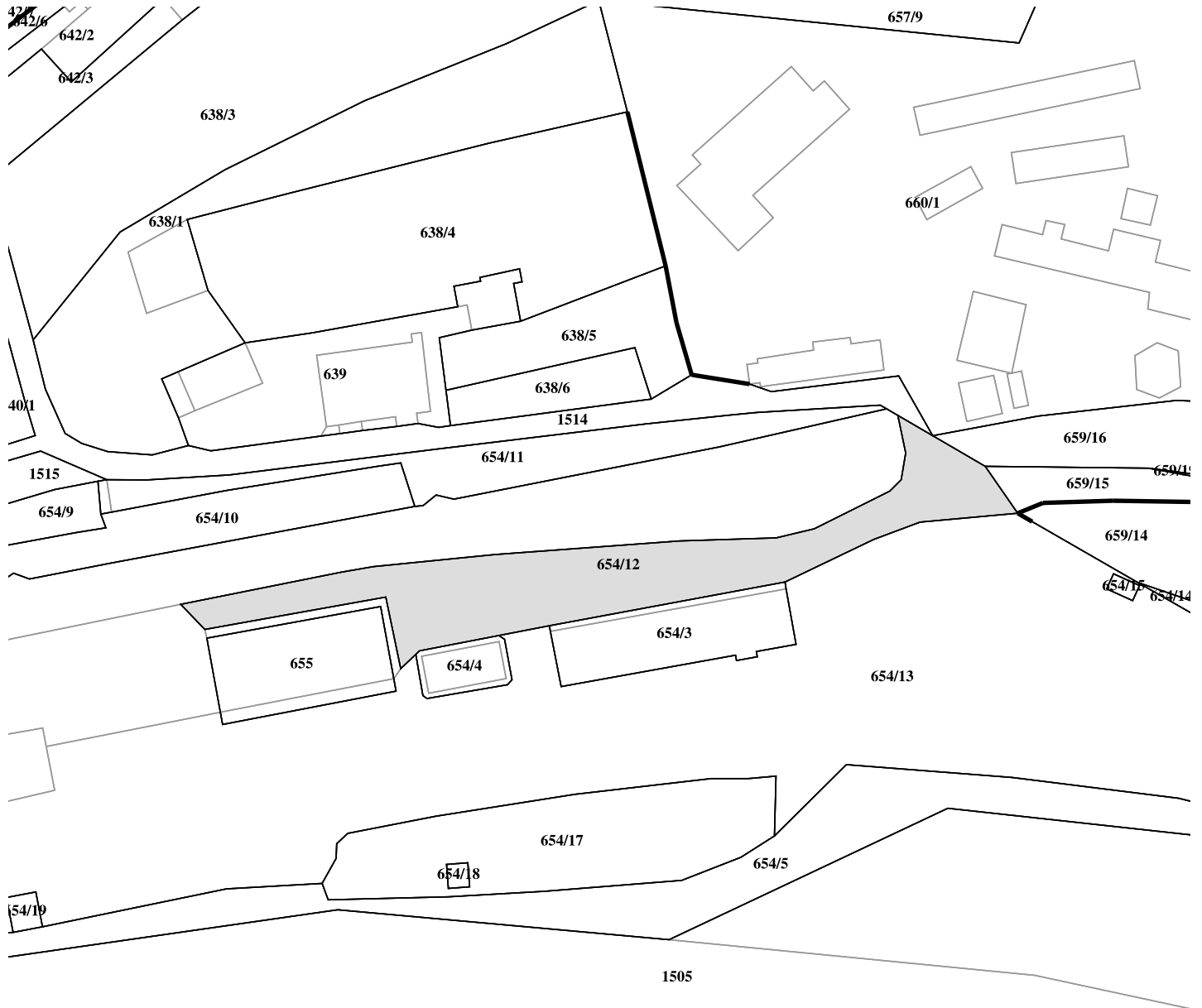
Transakcijska številka: 1101197418835



SŽ - PROJEKTIVNO PODJETJE LJUBLJANA d.d. izdaja na podlagi 4. odstavka 115. člena Zakona o evidentiranju nepremičnin (Uradni list RS, št. 47/2006 in nasl.) in Pravilnika o vrstah in vsebini potrdil iz zbirk geodetskih podatkov ter o načinu izkazovanja podatkov (Uradni list RS, št. 69/2012) naslednje potrdilo

PRIKAZ PARCELE

KATASTRSKA OBČINA 2641 ZAGORJE, PARCELA/E: 654/12



Približno 40 m

Informativno merilo 1 : 1000

Legenda oznak:

- Parcelna meja
- Urejena parcelna meja
- Meja parcelnega dela
- Meja katastrske občine

Prikaz parcele je slika oblike in medsebojne lege parcel. Prikaz mej parcel je informativen. Podatkov o mejah parcel ter numerično merilo iz tega prikaza se ne sme neposredno uporabljati za ugotavljanje poteka mej po podatkih zemljiškega katastra. Uporaba podatkov za druge namene je dovoljena le z opozorilom, da je prikaz mej informativen.

Potrdilo izdal/-a:
Boštjan Žandar

Za pojasnila o podatkih na potrdilu za katastrsko/-e občino/e 2641 ZAGORJE je pristojna OGU LJUBLJANA, GP TRBOVLJE, ULICA SALLAUMINES 2, 1420 TRBOVLJE, tel: 03 563 3842

* Znak zvezdica (*) pred številko parcele pomeni, da gre za stavbno parcelno številko

Vse pravice kopiranja in razmnoževanja pridržane, © Geodetska uprava RS

Vir podatkov: Geodetska uprava Republike Slovenije

Evidenca: Zemljiški kataster

žig



Številka potrdila: 357-01/2021-9674
Datum izdelave potrdila: 11.02.2021

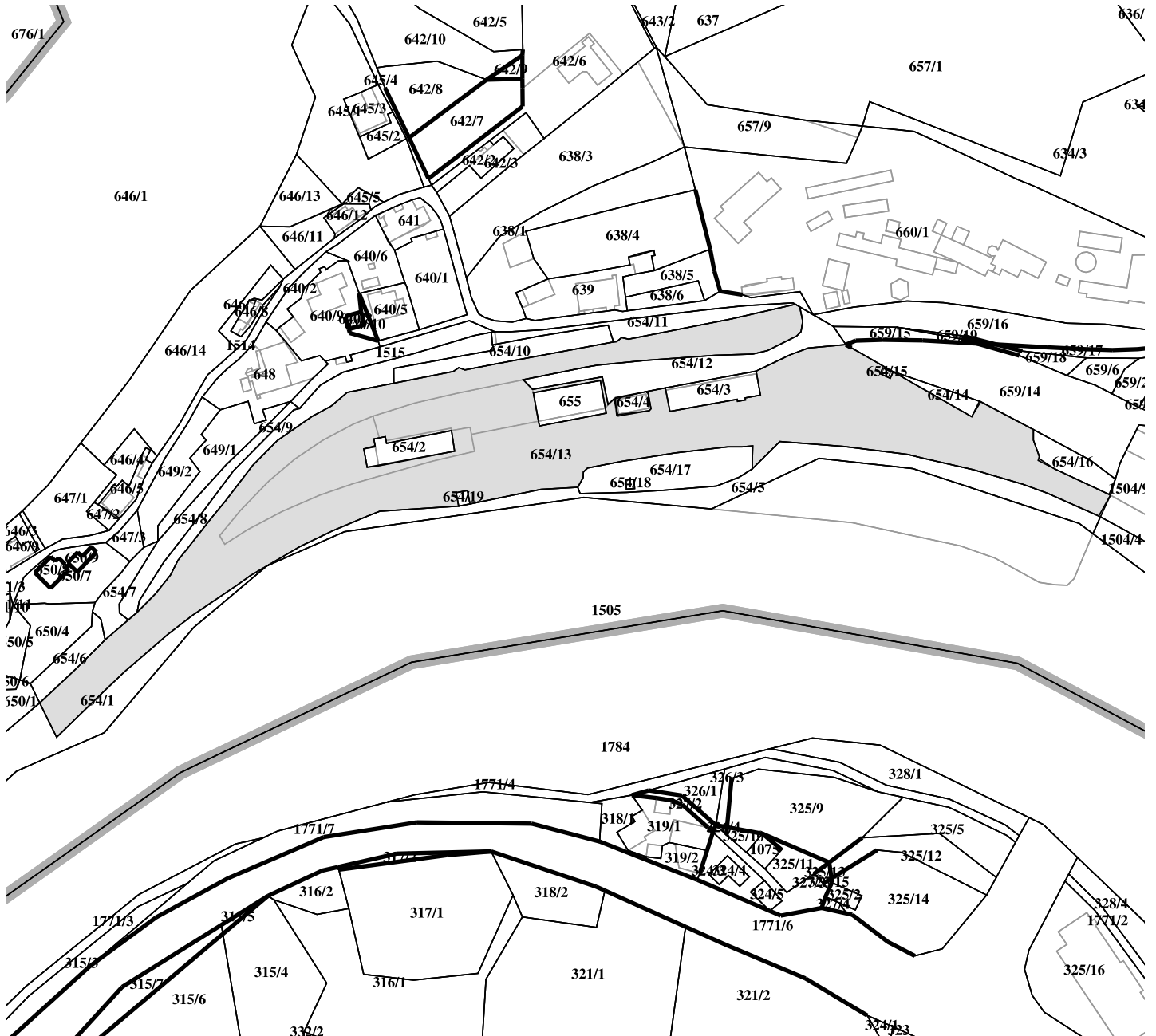
Transakcijska številka: 1101197419041



SŽ - PROJEKTIVNO PODJETJE LJUBLJANA d.d. izdaja na podlagi 4. odstavka 115. lena Zakona o evidentiranju nepremičnin (Uradni list RS, št. 47/2006 in nasl.) in Pravilnika o vrstah in vsebini potrdil iz zbirke geodetskih podatkov ter o načinu izkazovanja podatkov (Uradni list RS, št. 69/2012) naslednje potrdilo

PRIKAZ PARCELE

KATASTRSKA OBČINA 2641 ZAGORJE, PARCELA/E: 654/13



Približno 100 m

Informativno merilo 1 : 2500

Legenda oznak:

- Parcelna meja
- Urejena parcelna meja
- Meja parcelnega dela
- Meja katastrske obine

Prikaz parcele je slika oblike in medsebojne lege parcel. Prikaz mej parcel je informativen. Podatkov o mejah parcel ter numerično merilo iz tega prikaza se ne sme neposredno uporabljati za ugotavljanje poteka mej po podatkih zemljiškega katastra. Uporaba podatkov za druge namene je dovoljena le z opozorilom, da je prikaz mej informativen.

Potrdilo izdal/-a:
Boštjan Žandar

Za pojasnila o podatkih na potrdilu za katastrsko/-e obino/-e 2641 ZAGORJE je pristojna OGU LJUBLJANA, GP TRBOVLJE, ULICA SALLAUMINES 2, 1420 TRBOVLJE, tel: 03 563 3842

* Znak zvezdica (*) pred številko parcele pomeni, da gre za stavbno parcelno številko

Vse pravice kopiranja in razmnoževanja pridržane, © Geodetska uprava RS

Vir podatkov: Geodetska uprava Republike Slovenije

Evidenca: Zemljiški kataster

žig



Številka potrdila: 357-01/2021-9675
Datum izdelave potrdila: 11.02.2021

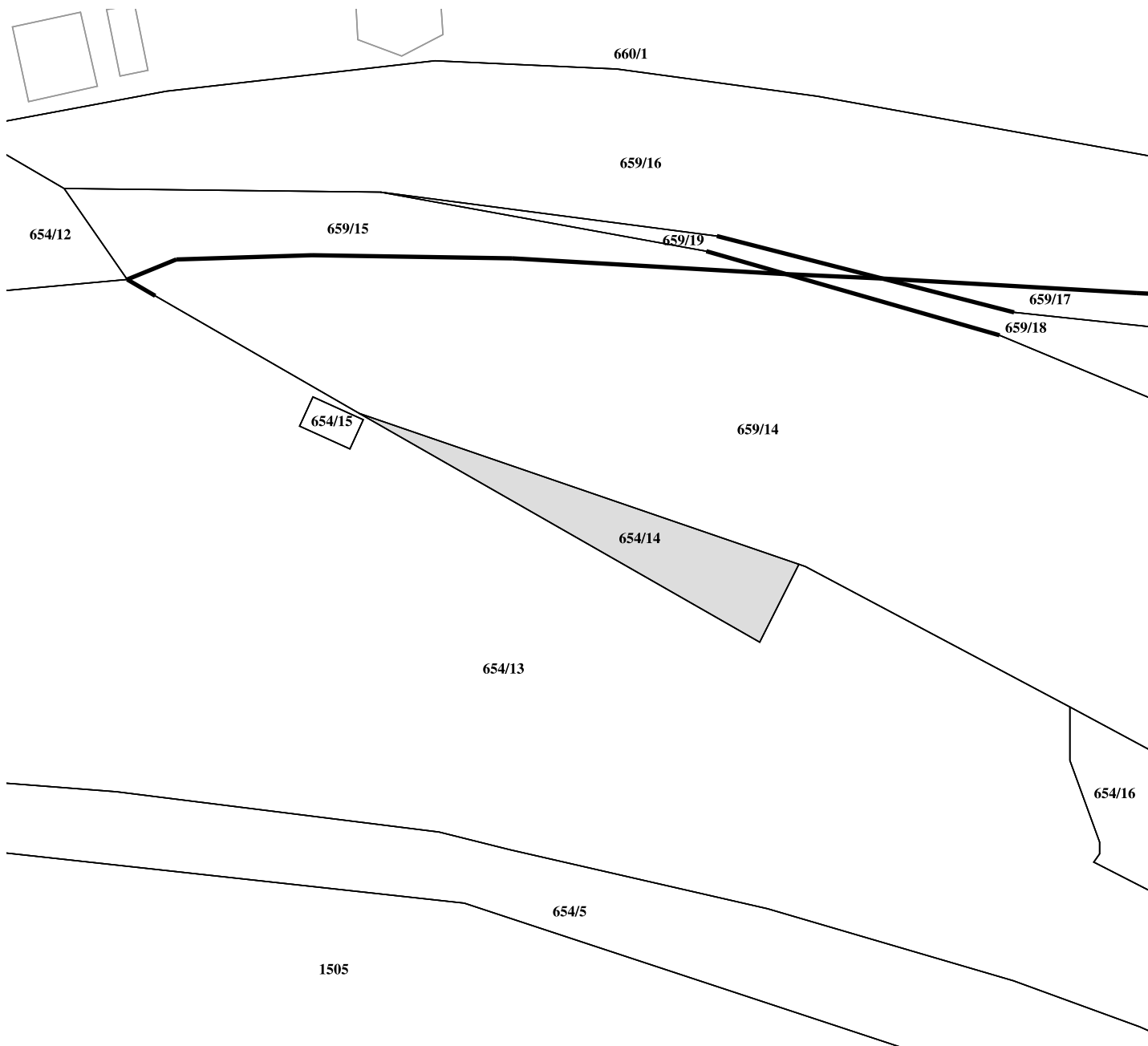
Transakcijska številka: 1101197419368



SŽ - PROJEKTIVNO PODJETJE LJUBLJANA d.d. izdaja na podlagi 4. odstavka 115. člena Zakona o evidentiranju nepremičnin (Uradni list RS, št. 47/2006 in nasl.) in Pravilnika o vrstah in vsebini potrdil iz zbirk geodetskih podatkov ter o načinu izkazovanja podatkov (Uradni list RS, št. 69/2012) naslednje potrdilo

PRIKAZ PARCELE

KATASTRSKA OBČINA 2641 ZAGORJE, PARCELA/E: 654/14



Približno 20 m

Informativno merilo 1 : 500

Legenda oznak:

- Parcelna meja
- Urejena parcelna meja
- Meja parcelnega dela
- Meja katastrske občine

Prikaz parcele je slika oblike in medsebojne lege parcel. Prikaz mej parcel je informativen. Podatkov o mejah parcel ter numerično merilo iz tega prikaza se ne sme neposredno uporabljati za ugotavljanje poteka mej po podatkih zemljiškega katastra. Uporaba podatkov za druge namene je dovoljena le z opozorilom, da je prikaz mej informativen.

Potrdilo izdal/-a:
Boštjan Žandar

žig

Za pojasnila o podatkih na potrdilu za katastrsko/-e občino/-e 2641 ZAGORJE je pristojna OGU LJUBLJANA, GP TRBOVLJE, ULICA SALLAUMINES 2, 1420 TRBOVLJE, tel: 03 563 3842

* Znak zvezdica (*) pred številko parcele pomeni, da gre za stavbno parcelno številko

Vse pravice kopiranja in razmnoževanja pridržane, © Geodetska uprava RS

Vir podatkov: Geodetska uprava Republike Slovenije

Evidenca: Zemljiški kataster



Številka potrdila: 357-01/2021-9676
Datum izdelave potrdila: 11.02.2021

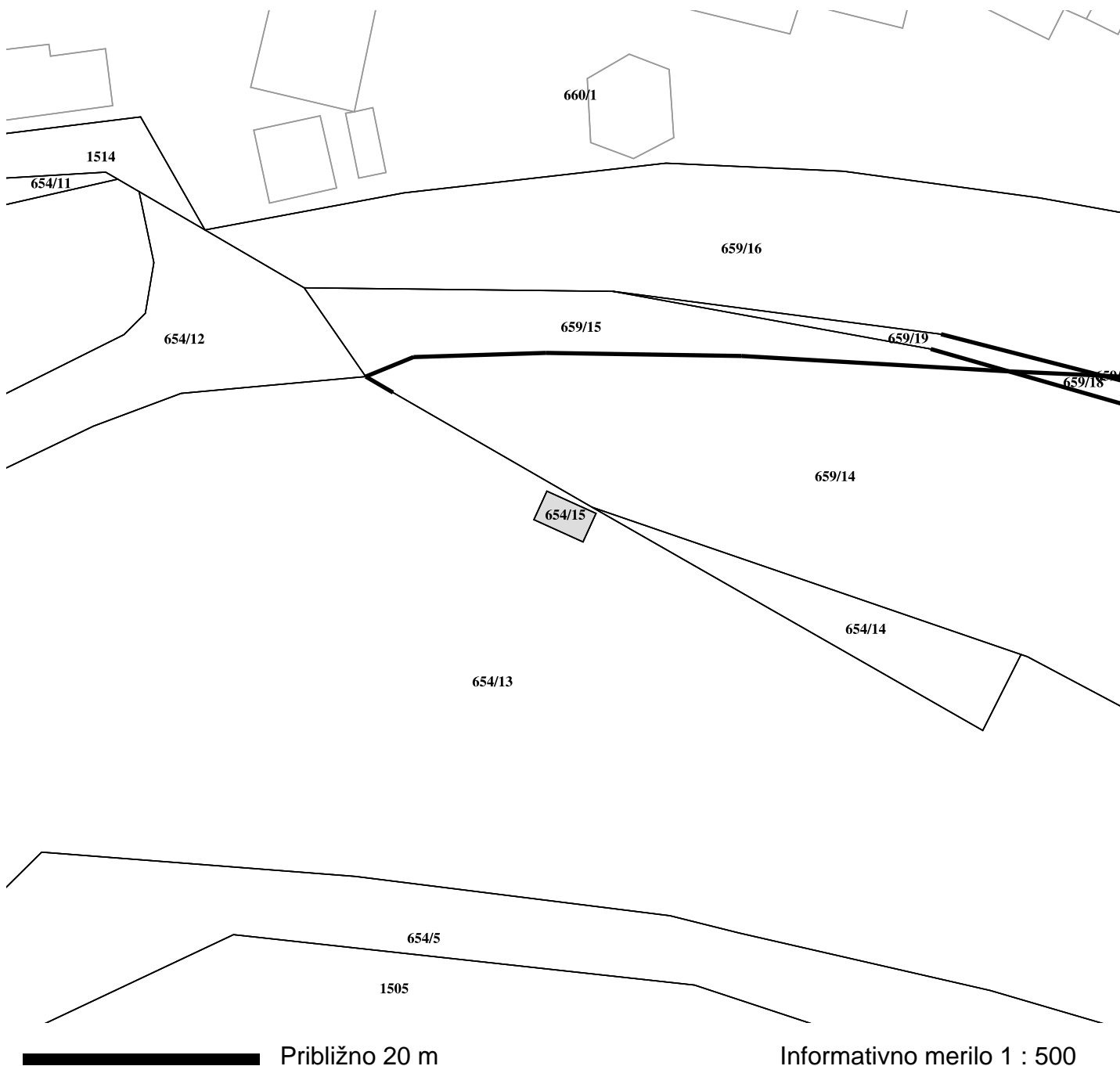
Transakcijska številka: 1101197419553



SŽ - PROJEKTIVNO PODJETJE LJUBLJANA d.d. izdaja na podlagi 4. odstavka 115. člena Zakona o evidentiranju nepremičnin (Uradni list RS, št. 47/2006 in nasl.) in Pravilnika o vrstah in vsebini potrdil iz zbirk geodetskih podatkov ter o načinu izkazovanja podatkov (Uradni list RS, št. 69/2012) naslednje potrdilo

PRIKAZ PARCELE

KATASTRSKA OBČINA 2641 ZAGORJE, PARCELA/E: 654/15

**Legenda oznak:**

- Parcelna meja
- Urejena parcelna meja
- Meja parcelnega dela
- Meja katastrske občine

Prikaz parcele je slika oblike in medsebojne lege parcel. Prikaz mej parcel je informativen. Podatkov o mejah parcel ter numerično merilo iz tega prikaza se ne sme neposredno uporabljati za ugotavljanje poteka mej po podatkih zemljiškega katastra. Uporaba podatkov za druge namene je dovoljena le z opozorilom, da je prikaz mej informativen.

Potrdilo izdal/-a:
Boštjan Žandar

Za pojasnila o podatkih na potrdilu za katastrsko/-e občino/-e 2641 ZAGORJE je pristojna OGU LJUBLJANA, GP TRBOVLJE, ULICA SALLAUMINES 2, 1420 TRBOVLJE, tel: 03 563 3842

* Znak zvezdica (*) pred številko parcele pomeni, da gre za stavbno parcelno številko

Vse pravice kopiranja in razmnoževanja pridržane, © Geodetska uprava RS

Vir podatkov: Geodetska uprava Republike Slovenije

Evidenca: Zemljiški kataster

žig



Številka potrdila: 357-01/2021-9677
Datum izdelave potrdila: 11.02.2021

Transakcijska številka: 1101197419728



SŽ - PROJEKTIVNO PODJETJE LJUBLJANA d.d. izdaja na podlagi 4. odstavka 115. člena Zakona o evidentiranju nepremičnin (Uradni list RS, št. 47/2006 in nasl.) in Pravilnika o vrstah in vsebini potrdil iz zbirk geodetskih podatkov ter o načinu izkazovanja podatkov (Uradni list RS, št. 69/2012) naslednje potrdilo

PRIKAZ PARCELE

KATASTRSKA OBČINA 2641 ZAGORJE, PARCELA/E: 654/16



Približno 20 m

Informativno merilo 1 : 500

Legenda oznak:

- Parcelna meja
- Urejena parcelna meja
- Meja parcelnega dela
- Meja katastrske občine

Prikaz parcele je slika oblike in medsebojne lege parcel. Prikaz mej parcel je informativen. Podatkov o mejah parcel ter numerično merilo iz tega prikaza se ne sme neposredno uporabljati za ugotavljanje poteka mej po podatkih zemljiškega katastra. Uporaba podatkov za druge namene je dovoljena le z opozorilom, da je prikaz mej informativen.

Potrdilo izdal/a:
Boštjan Žandar

žig

Za pojasnila o podatkih na potrdilu za katastrsko/-e občino/-e 2641 ZAGORJE je pristojna OGU LJUBLJANA, GP TRBOVLJE, ULICA SALLAUMINES 2, 1420 TRBOVLJE, tel: 03 563 3842

* Znak zvezdica (*) pred številko parcele pomeni, da gre za stavbno parcelno številko

Vse pravice kopiranja in razmnoževanja pridržane, © Geodetska uprava RS

Vir podatkov: Geodetska uprava Republike Slovenije

Evidenca: Zemljiški kataster



Številka potrdila: 357-01/2021-9678
Datum izdelave potrdila: 11.02.2021

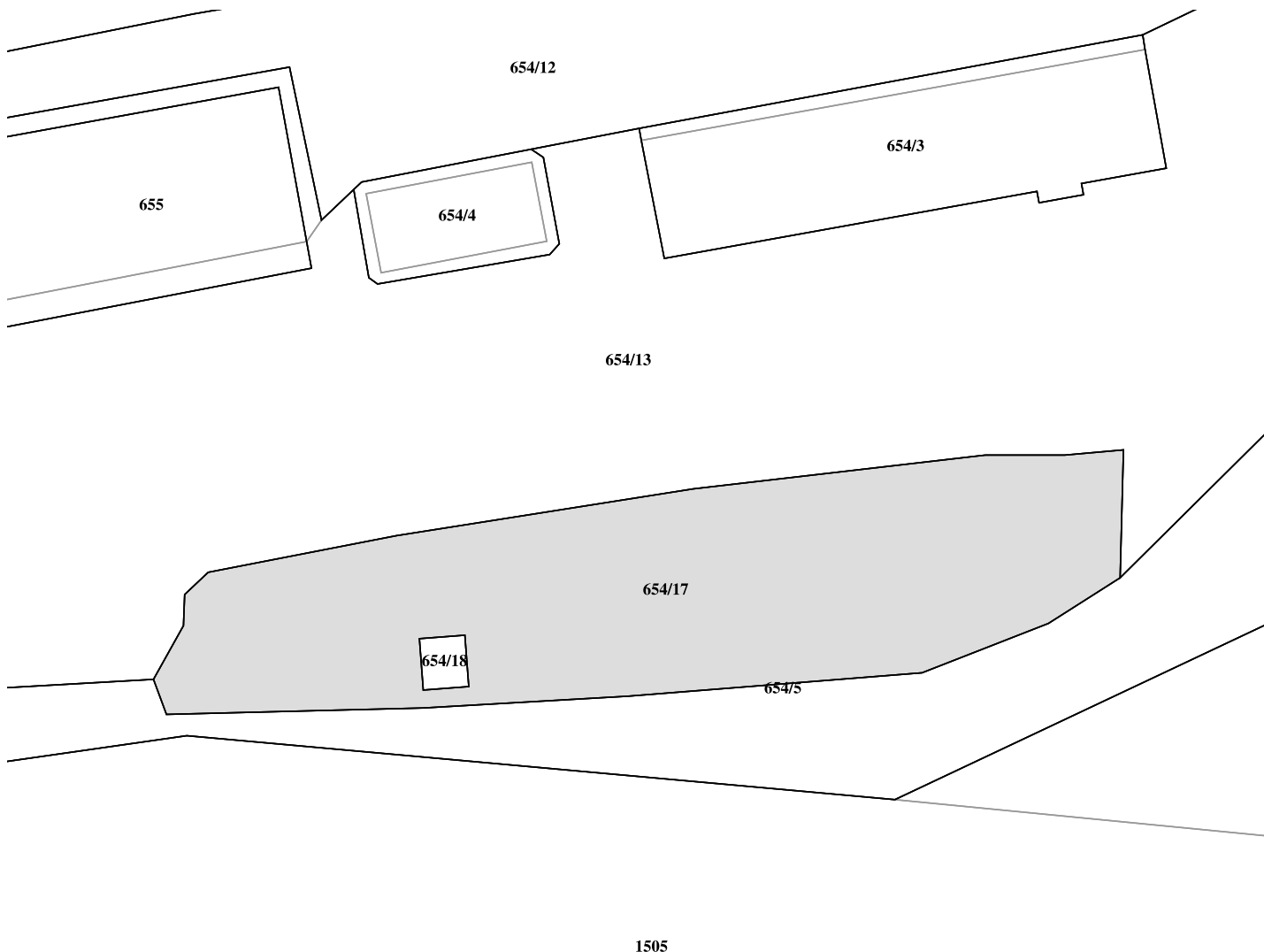
Transakcijska številka: 1101197419922



SŽ - PROJEKTIVNO PODJETJE LJUBLJANA d.d. izdaja na podlagi 4. odstavka 115. člena Zakona o evidentiranju nepremičnin (Uradni list RS, št. 47/2006 in nasl.) in Pravilnika o vrstah in vsebini potrdil iz zbirk geodetskih podatkov ter o načinu izkazovanja podatkov (Uradni list RS, št. 69/2012) naslednje potrdilo

PRIKAZ PARCELE

KATASTRSKA OBČINA 2641 ZAGORJE, PARCELA/E: 654/17



Približno 20 m

Informativno merilo 1 : 500

Legenda oznak:

- Parcelna meja
- Urejena parcelna meja
- Meja parcelnega dela
- Meja katastrske občine

Prikaz parcele je slika oblike in medsebojne lege parcel. Prikaz mej parcel je informativen. Podatkov o mejah parcel ter numerično merilo iz tega prikaza se ne sme neposredno uporabljati za ugotavljanje poteka mej po podatkih zemljiškega katastra. Uporaba podatkov za druge namene je dovoljena le z opozorilom, da je prikaz mej informativen.

Potrdilo izdal/-a:
Boštjan Žandar

žig

Za pojasnila o podatkih na potrdilu za katastrsko/-e občino/-e 2641 ZAGORJE je pristojna OGU LJUBLJANA, GP TRBOVLJE, ULICA SALLAUMINES 2, 1420 TRBOVLJE, tel: 03 563 3842

* Znak zvezdica (*) pred številko parcele pomeni, da gre za stavbno parcelno številko

Vse pravice kopiranja in razmnoževanja pridržane, © Geodetska uprava RS

Vir podatkov: Geodetska uprava Republike Slovenije

Evidenca: Zemljiški kataster



Številka potrdila: 357-01/2021-9680
Datum izdelave potrdila: 11.02.2021

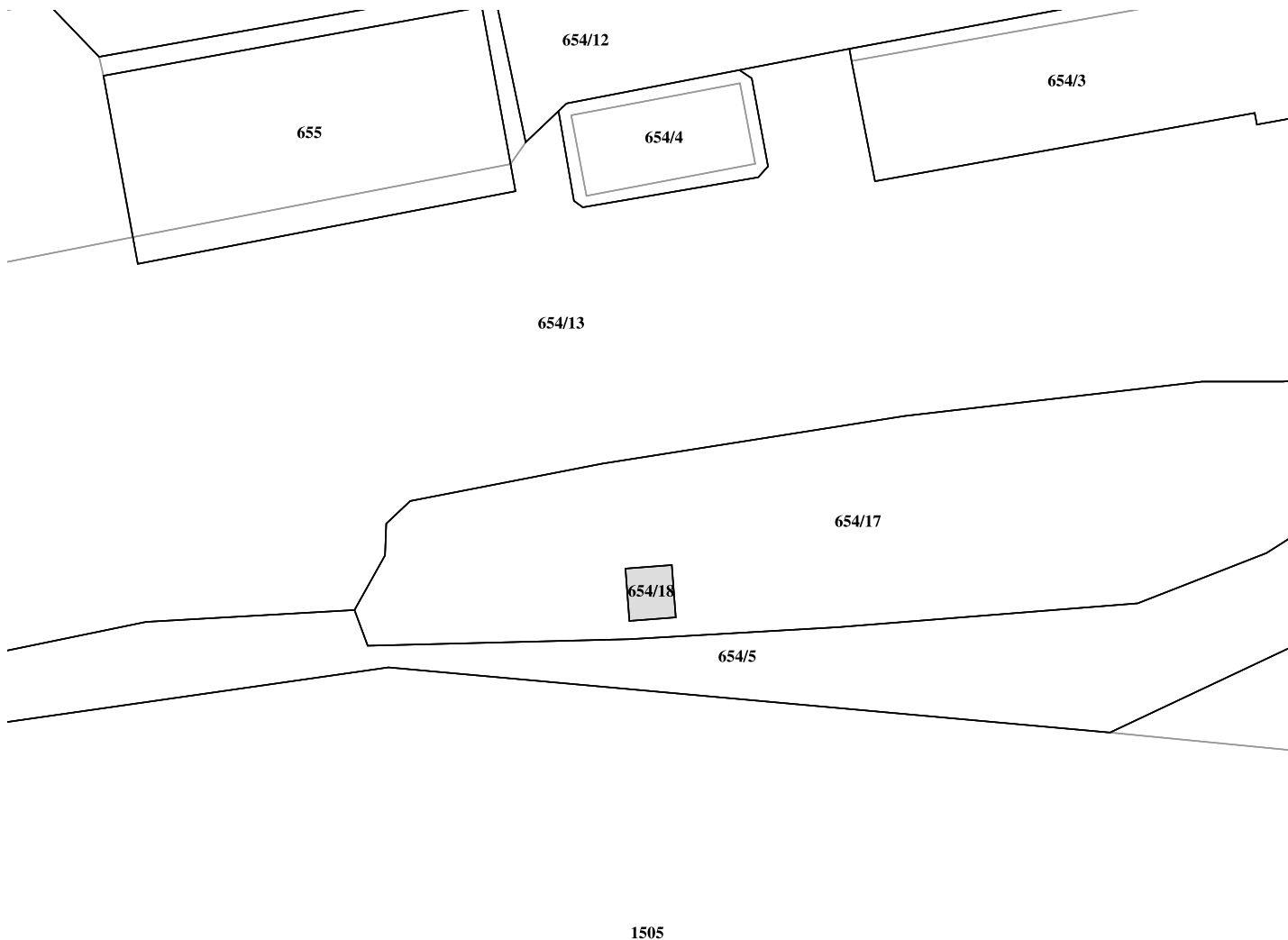
Transakcijska številka: 1101197420055



SŽ - PROJEKTIVNO PODJETJE LJUBLJANA d.d. izdaja na podlagi 4. odstavka 115. člena Zakona o evidentiranju nepremičnin (Uradni list RS, št. 47/2006 in nasl.) in Pravilnika o vrstah in vsebini potrdil iz zbirke geodetskih podatkov ter o načinu izkazovanja podatkov (Uradni list RS, št. 69/2012) naslednje potrdilo

PRIKAZ PARCELE

KATASTRSKA OBČINA 2641 ZAGORJE, PARCELA/E: 654/18



Približno 20 m

Informativno merilo 1 : 500

Legenda oznak:

- Parcelna meja
- Urejena parcelna meja
- Meja parcelnega dela
- Meja katastrske občine

Prikaz parcele je slika oblike in medsebojne lege parcel. Prikaz mej parcel je informativen. Podatkov o mejah parcel ter numerično merilo iz tega prikaza se ne sme neposredno uporabljati za ugotavljanje poteka mej po podatkih zemljiškega katastra. Uporaba podatkov za druge namene je dovoljena le z opozorilom, da je prikaz mej informativen.

Potrdilo izdal/-a:
Boštjan Žandar

žig

Za pojasnila o podatkih na potrdilu za katastrsko/-e občino/-e 2641 ZAGORJE je pristojna OGU LJUBLJANA, GP TRBOVLJE, ULICA SALLAUMINES 2, 1420 TRBOVLJE, tel: 03 563 3842

* Znak zvezdica (*) pred številko parcele pomeni, da gre za stavbno parcelno številko

Vse pravice kopiranja in razmnoževanja pridržane, © Geodetska uprava RS

Vir podatkov: Geodetska uprava Republike Slovenije

Evidenca: Zemljiški kataster



Številka potrdila: 357-01/2021-9682
Datum izdelave potrdila: 11.02.2021

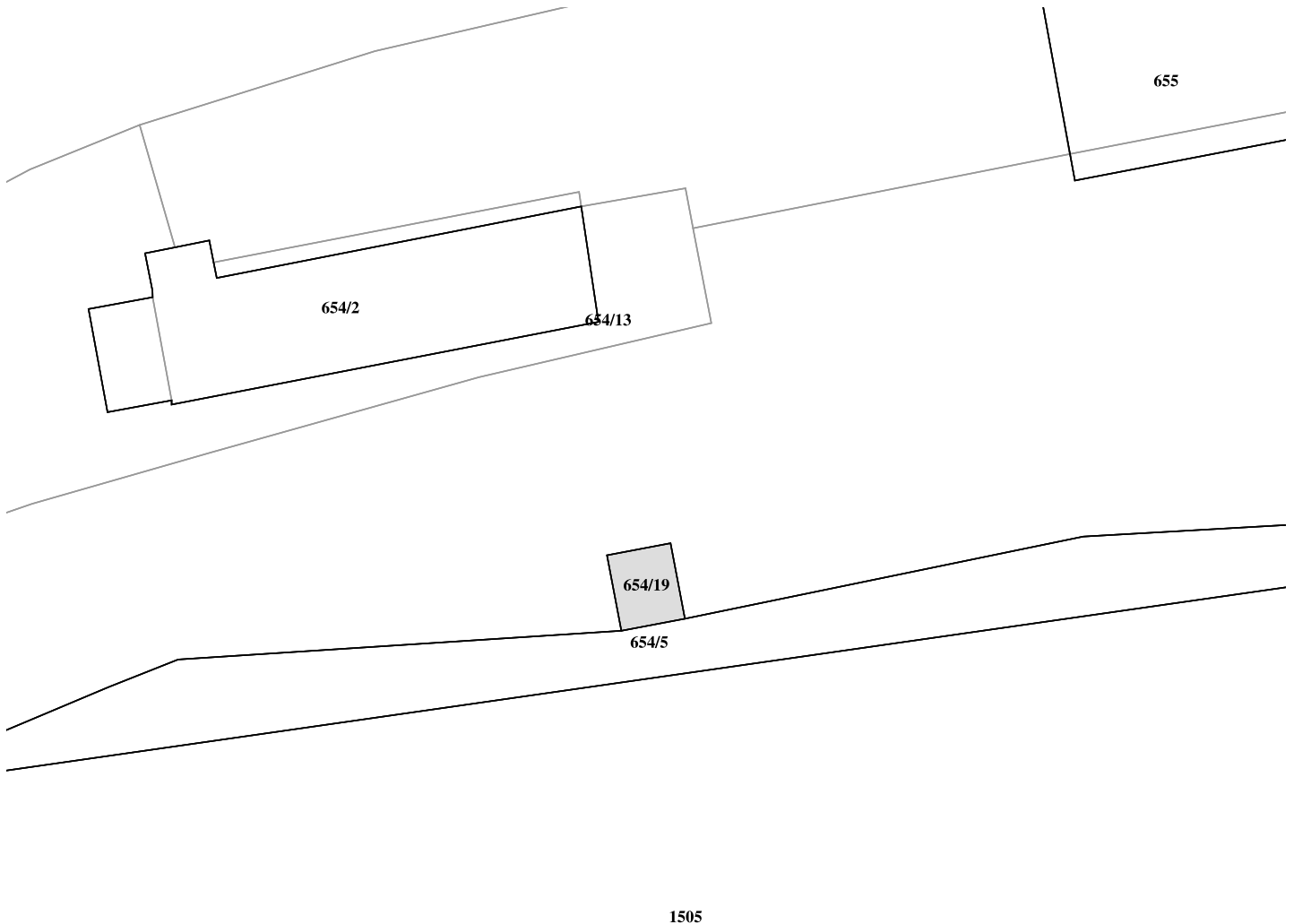
Transakcijska številka: 1101197420127



SŽ - PROJEKTIVNO PODJETJE LJUBLJANA d.d. izdaja na podlagi 4. odstavka 115. člena Zakona o evidentiranju nepremičnin (Uradni list RS, št. 47/2006 in nasl.) in Pravilnika o vrstah in vsebini potrdil iz zbirk geodetskih podatkov ter o načinu izkazovanja podatkov (Uradni list RS, št. 69/2012) naslednje potrdilo

PRIKAZ PARCELE

KATASTRSKA OBČINA 2641 ZAGORJE, PARCELA/E: 654/19



Približno 20 m

Informativno merilo 1 : 500

Legenda oznak:

- Parcelna meja
- Urejena parcelna meja
- Meja parcelnega dela
- Meja katastrske občine

Prikaz parcele je slika oblike in medsebojne lege parcel. Prikaz mej parcel je informativen. Podatkov o mejah parcel ter numerično merilo iz tega prikaza se ne sme neposredno uporabljati za ugotavljanje poteka mej po podatkih zemljiškega katastra. Uporaba podatkov za druge namene je dovoljena le z opozorilom, da je prikaz mej informativen.

Potrdilo izdal/-a:
Boštjan Žandar

žig

Za pojasnila o podatkih na potrdilu za katastrsko/-e občino/-e 2641 ZAGORJE je pristojna OGU LJUBLJANA, GP TRBOVLJE, ULICA SALLAUMINES 2, 1420 TRBOVLJE, tel: 03 563 3842

* Znak zvezdica (*) pred številko parcele pomeni, da gre za stavbno parcelno številko

Vse pravice kopiranja in razmnoževanja pridržane, © Geodetska uprava RS

Vir podatkov: Geodetska uprava Republike Slovenije

Evidenca: Zemljiški kataster



Številka potrdila: 357-01/2021-9701
Datum izdelave potrdila: 11.02.2021

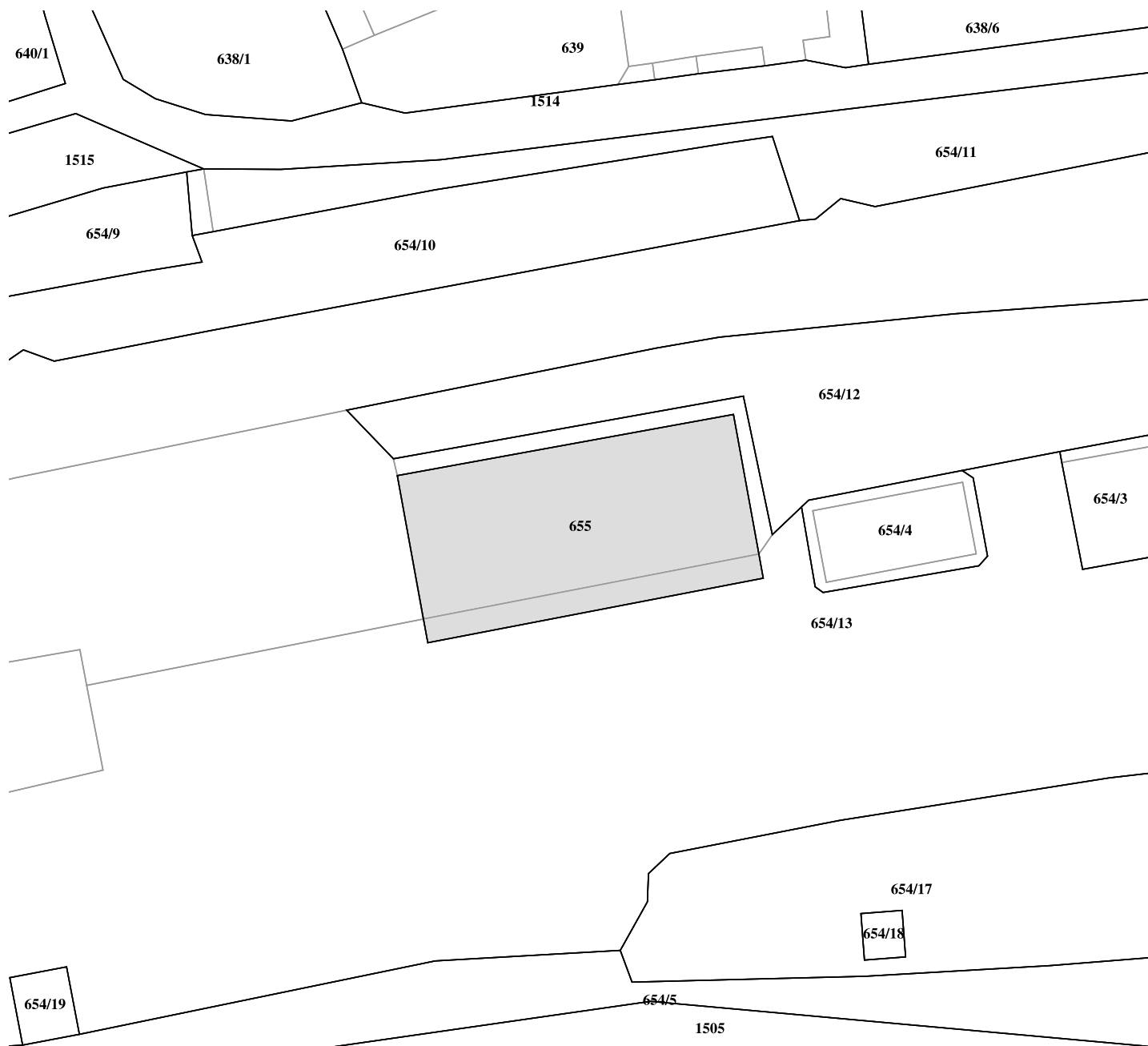
Transakcijska številka: 1101197428893



SŽ - PROJEKTIVNO PODJETJE LJUBLJANA d.d. izdaja na podlagi 4. odstavka 115. člena Zakona o evidentiranju nepremičnin (Uradni list RS, št. 47/2006 in nasl.) in Pravilnika o vrstah in vsebini potrdil iz zbirk geodetskih podatkov ter o načinu izkazovanja podatkov (Uradni list RS, št. 69/2012) naslednje potrdilo

PRIKAZ PARCELE

KATASTRSKA OBČINA 2641 ZAGORJE, PARCELA/E: 655



Približno 20 m

Informativno merilo 1 : 500

Legenda oznak:

- Parcelna meja
- Urejena parcelna meja
- Meja parcelnega dela
- Meja katastrske občine

Prikaz parcele je slika oblike in medsebojne lege parcel. Prikaz mej parcel je informativen. Podatkov o mejah parcel ter numerično merilo iz tega prikaza se ne sme neposredno uporabljati za ugotavljanje poteka mej po podatkih zemljiškega katastra. Uporaba podatkov za druge namene je dovoljena le z opozorilom, da je prikaz mej informativen.

Potrdilo izdal/-a:
Boštjan Žandar

Za pojasnila o podatkih na potrdilu za katastrsko/-e občino/-e 2641 ZAGORJE je pristojna OGU LJUBLJANA, GP TRBOVLJE, ULICA SALLAUMINES 2, 1420 TRBOVLJE, tel: 03 563 3842

* Znak zvezdica (*) pred številko parcele pomeni, da gre za stavbno parcelno številko

Vse pravice kopiranja in razmnoževanja pridržane, © Geodetska uprava RS

Vir podatkov: Geodetska uprava Republike Slovenije

Evidenca: Zemljiški kataster

žig



Številka potrdila: 357-01/2021-22369
Datum izdelave potrdila: 29.03.2021

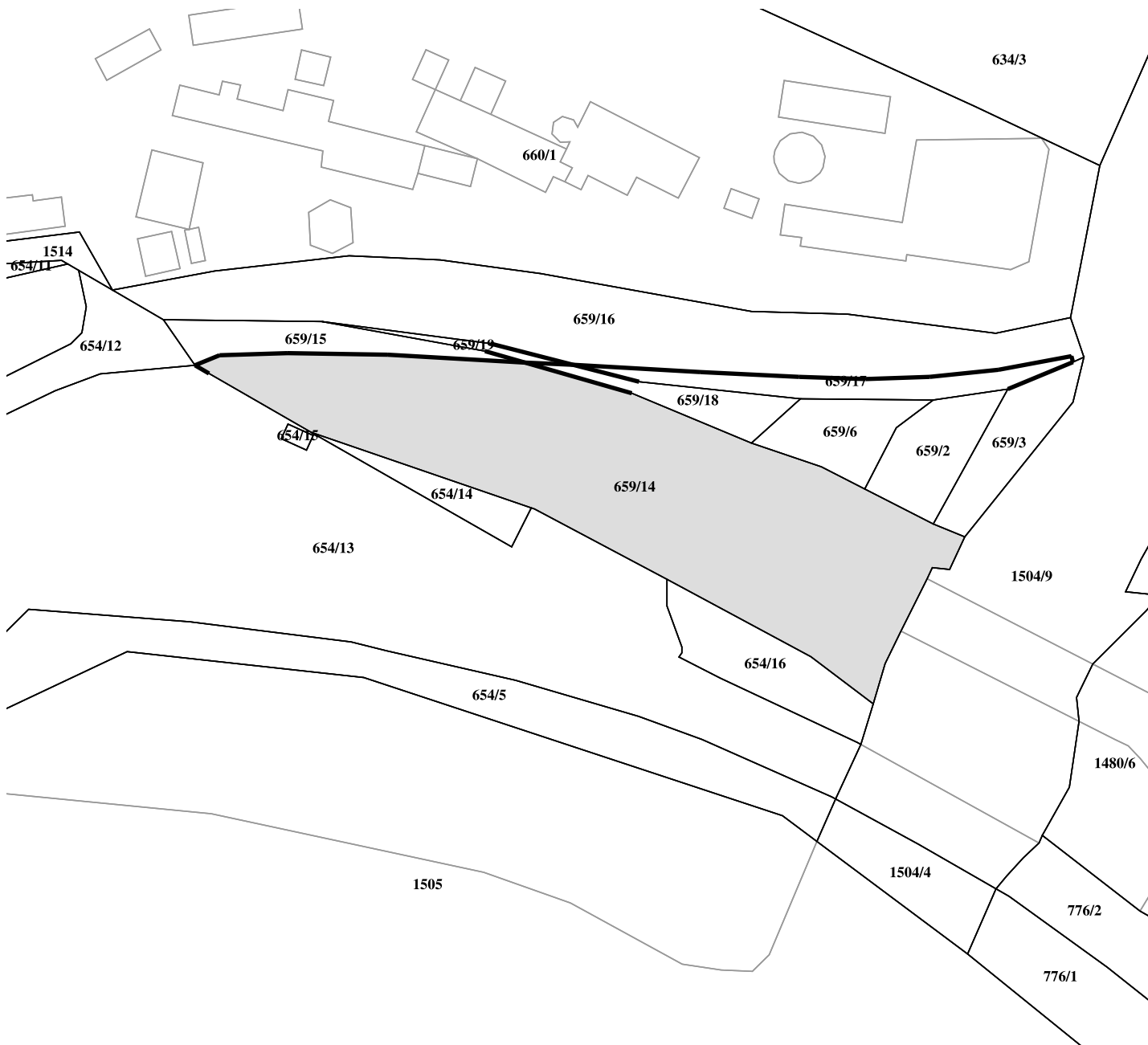
Transakcijska številka: 1101212040806



SŽ - PROJEKTIVNO PODJETJE LJUBLJANA d.d. izdaja na podlagi 4. odstavka 115. lena Zakona o evidentiranju nepremičnin (Uradni list RS, št. 47/2006 in nasl.) in Pravilnika o vrstah in vsebini potrdil iz zbirk geodetskih podatkov ter o načinu izkazovanja podatkov (Uradni list RS, št. 69/2012) naslednje potrdilo

PRIKAZ PARCELE

KATASTRSKA OBČINA 2641 ZAGORJE, PARCELA/E: 659/14



Približno 40 m

Informativno merilo 1 : 1000

Legenda oznak:

- Parcelna meja
- Urejena parcelna meja
- Meja parcelnega dela
- Meja katastrske občine

Prikaz parcele je slika oblike in medsebojne lege parcel. Prikaz mej parcel je informativen. Podatkov o mejah parcel ter numerično merilo iz tega prikaza se ne sme neposredno uporabljati za ugotavljanje poteka mej po podatkih zemljiškega katastra. Uporaba podatkov za druge namene je dovoljena le z opozorilom, da je prikaz mej informativen.

Potrdilo izdal/-a:
David Pečnik

žig

Za pojasnila o podatkih na potrdilu za katastrsko/-e občino/e 2641 ZAGORJE je pristojna OGU LJUBLJANA, GP TRBOVLJE, ULICA SALLAUMINES 2, 1420 TRBOVLJE, tel: 03 563 3842

* Znak zvezdica (*) pred številko parcele pomeni, da gre za stavbno parcelno številko

Vse pravice kopiranja in razmnoževanja pridržane, © Geodetska uprava RS

Vir podatkov: Geodetska uprava Republike Slovenije

Evidenca: Zemljiški kataster



Številka potrdila: 357-01/2021-9731
Datum izdelave potrdila: 11.02.2021

Transakcijska številka: 1101197441170







SŽ - PROJEKTIVNO PODJETJE LJUBLJANA d.d. izdaja na podlagi 4. odstavka 115. člena Zakona o evidentiranju nepremičnin (Uradni list RS, št. 47/2006 in nasl.) in Pravilnika o vrstah in vsebini potrdil iz zbirk geodetskih podatkov ter o načinu izkazovanja podatkov (Uradni list RS, št. 69/2012) naslednje potrdilo

PRIKAZ PARCELE

KATASTRSKA OBČINA 2641 ZAGORJE, PARCELA/E: 776/1

Parcela je prevelika in je ni možno prikazati

Legenda oznak:

-  Parcelna meja
-  Urejena parcelna meja
-  Meja parcelnega dela
-  Meja katastrske občine

Prikaz parcele je slika oblike in medsebojne lege parcel. Prikaz mej parcel je informativen. Podatkov o mejah parcel ter numerično merilo iz tega prikaza se ne sme neposredno uporabljati za ugotavljanje poteka mej po podatkih zemljiškega katastra. Uporaba podatkov za druge namene je dovoljena le z opozorilom, da je prikaz mej informativen.

Potrdilo izdal/-a:
Boštjan Žandar

Za pojasnila o podatkih na potrdilu za katastrsko/-e občino/-e 2641 ZAGORJE je pristojna OGU LJUBLJANA, GP TRBOVLJE, ULICA SALLAUMINES 2, 1420 TRBOVLJE, tel: 03 563 3842

* Znak zvezdica (*) pred številko parcele pomeni, da gre za stavbno parcelno številko

Vse pravice kopiranja in razmnoževanja pridržane, © Geodetska uprava RS

Vir podatkov: Geodetska uprava Republike Slovenije

Evidenca: Zemljiški kataster

žig



Številka potrdila: 357-01/2021-9733
Datum izdelave potrdila: 11.02.2021

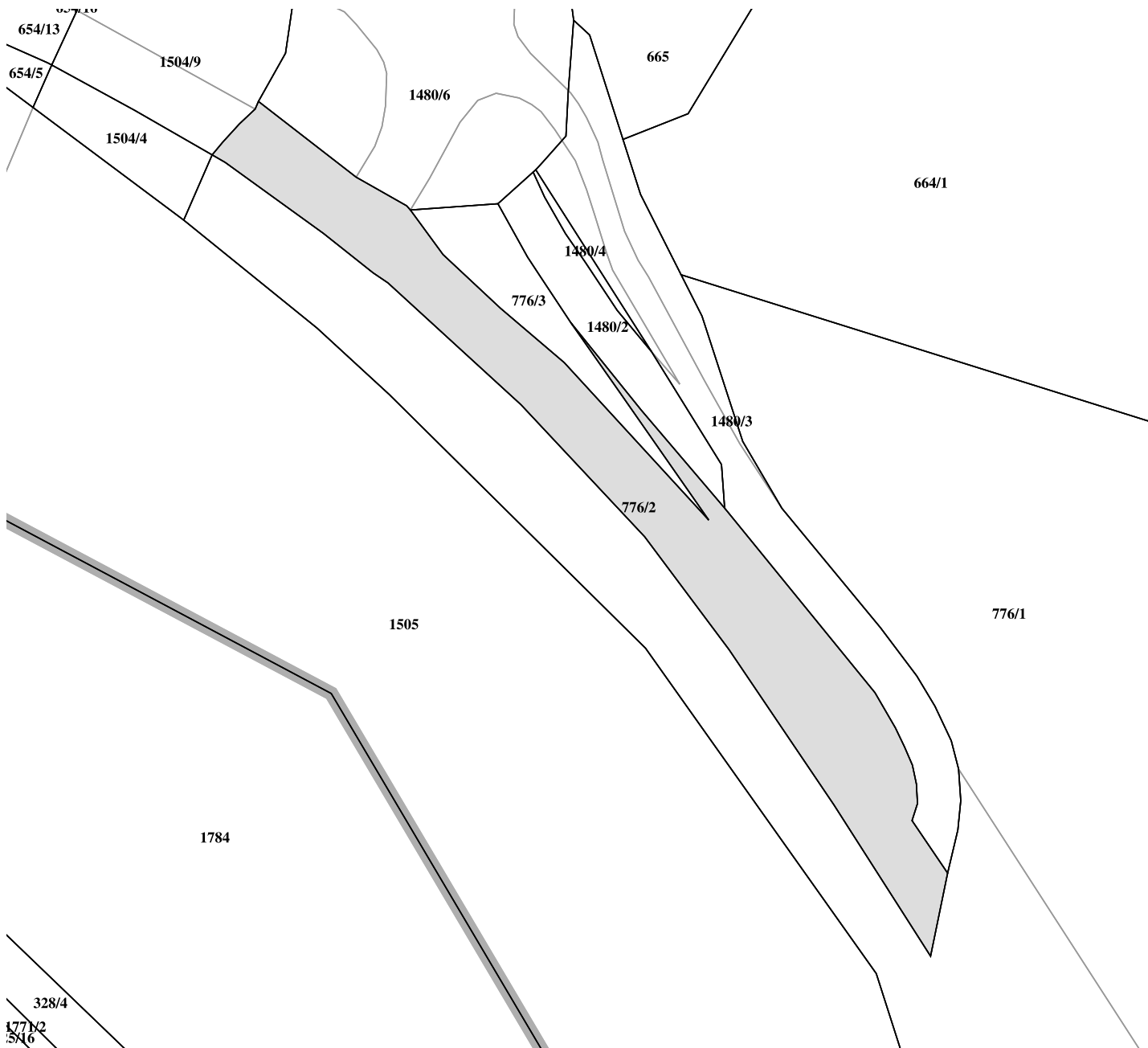
Transakcijska številka: 1101197442243



SŽ - PROJEKTIVNO PODJETJE LJUBLJANA d.d. izdaja na podlagi 4. odstavka 115. lena Zakona o evidentiranju nepremičnin (Uradni list RS, št. 47/2006 in nasl.) in Pravilnika o vrstah in vsebini potrdil iz zbirk geodetskih podatkov ter o načinu izkazovanja podatkov (Uradni list RS, št. 69/2012) naslednje potrdilo

PRIKAZ PARCELE

KATASTRSKA OBČINA 2641 ZAGORJE, PARCELA/E: 776/2



Približno 40 m

Informativno merilo 1 : 1000

Legenda oznak:

- Parcelna meja
- Urejena parcelna meja
- Meja parcelnega dela
- Meja katastrske občine

Prikaz parcele je slika oblike in medsebojne lege parcel. Prikaz mej parcel je informativen. Podatkov o mejah parcel ter numerično merilo iz tega prikaza se ne sme neposredno uporabljati za ugotavljanje poteka mej po podatkih zemljiškega katastra. Uporaba podatkov za druge namene je dovoljena le z opozorilom, da je prikaz mej informativen.

Potrdilo izdal/-a:
Boštjan Žandar

žig

Za pojasnila o podatkih na potrdilu za katastrsko/-e občino/e 2641 ZAGORJE je pristojna OGU LJUBLJANA, GP TRBOVLJE, ULICA SALLAUMINES 2, 1420 TRBOVLJE, tel: 03 563 3842

* Znak zvezdica (*) pred številko parcele pomeni, da gre za stavbno parcelno številko

Vse pravice kopiranja in razmnoževanja pridržane, © Geodetska uprava RS

Vir podatkov: Geodetska uprava Republike Slovenije

Evidenca: Zemljiški kataster



Številka potrdila: 357-01/2021-9737
Datum izdelave potrdila: 11.02.2021

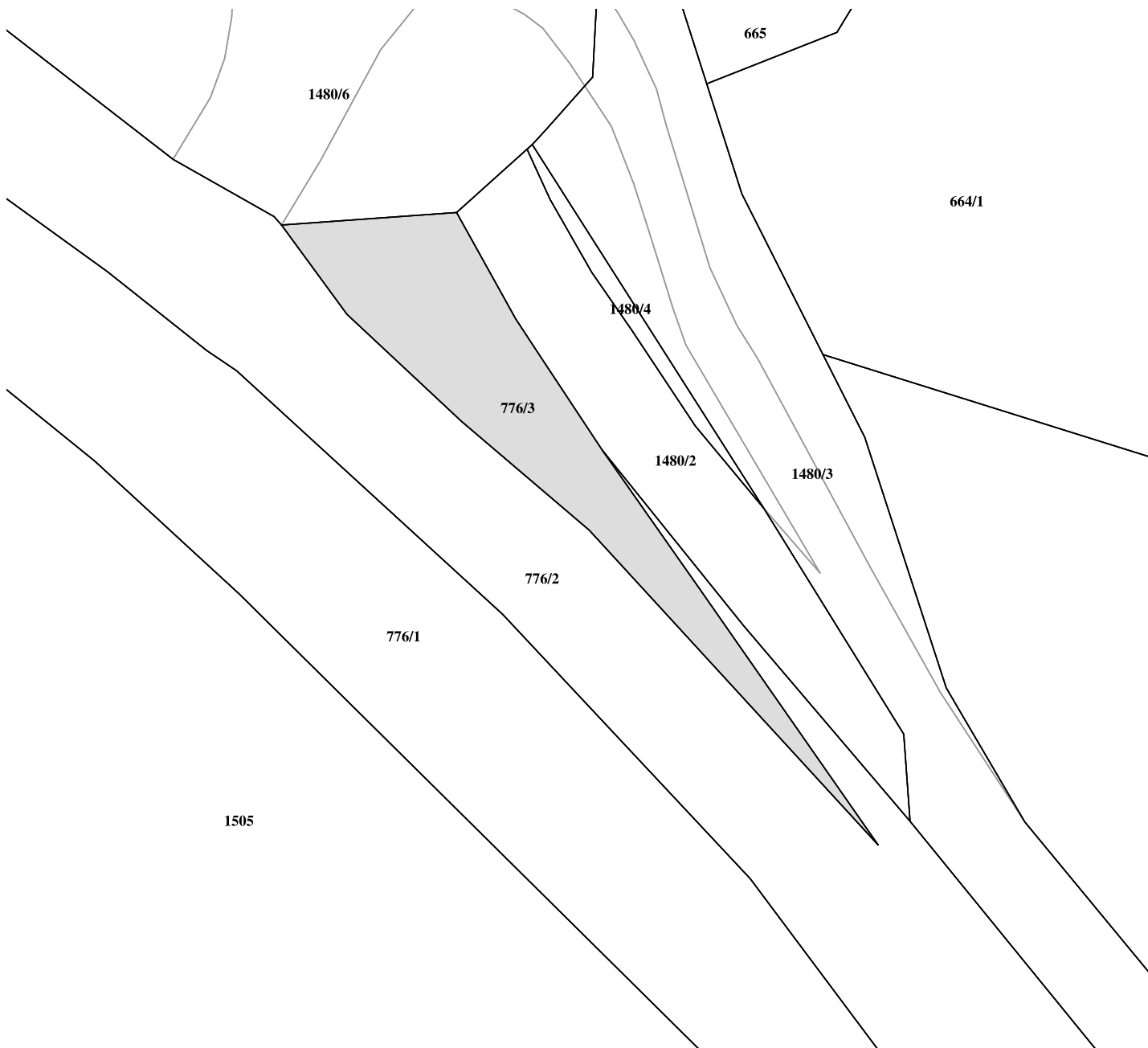
Transakcijska številka: 1101197443249



SŽ - PROJEKTIVNO PODJETJE LJUBLJANA d.d. izdaja na podlagi 4. odstavka 115. člena Zakona o evidentiranju nepremičnin (Uradni list RS, št. 47/2006 in nasl.) in Pravilnika o vrstah in vsebini potrdil iz zbirke geodetskih podatkov ter o načinu izkazovanja podatkov (Uradni list RS, št. 69/2012) naslednje potrdilo

PRIKAZ PARCELE

KATASTRSKA OBČINA 2641 ZAGORJE, PARCELA/E: 776/3



Približno 20 m

Informativno merilo 1 : 500

Legenda oznak:

- Parcelna meja
- Urejena parcelna meja
- Meja parcelnega dela
- Meja katastrske občine

Prikaz parcele je slika oblike in medsebojne lege parcel. Prikaz mej parcel je informativen. Podatkov o mejah parcel ter numerično merilo iz tega prikaza se ne sme neposredno uporabljati za ugotavljanje poteka mej po podatkih zemljiškega katastra. Uporaba podatkov za druge namene je dovoljena le z opozorilom, da je prikaz mej informativen.

Potrdilo izdal/-a:
Boštjan Žandar

žig

Za pojasnila o podatkih na potrdilu za katastrsko/-e občino/e 2641 ZAGORJE je pristojna OGU LJUBLJANA, GP TRBOVLJE, ULICA SALLAUMINES 2, 1420 TRBOVLJE, tel: 03 563 3842

* Znak zvezdica (*) pred številko parcele pomeni, da gre za stavbno parcelno številko

Vse pravice kopiranja in razmnoževanja pridržane, © Geodetska uprava RS

Vir podatkov: Geodetska uprava Republike Slovenije

Evidenca: Zemljiški kataster



Številka potrdila: 357-01/2021-22312
Datum izdelave potrdila: 29.03.2021

Transakcijska številka: 1101212039002



SŽ - PROJEKTIVNO PODJETJE LJUBLJANA d.d. izdaja na podlagi 4. odstavka 115. člena Zakona o evidentiranju nepremičnin (Uradni list RS, št. 47/2006 in nasl.) in Pravilnika o vrstah in vsebini potrdil iz zbirk geodetskih podatkov ter o načinu izkazovanja podatkov (Uradni list RS, št. 69/2012) naslednje potrdilo

PRIKAZ PARCELE

KATASTRSKA OBČINA 2641 ZAGORJE, PARCELA/E: 1480/3



Približno 40 m

Informativno merilo 1 : 1000

Legenda oznak:

- Parcelna meja
- Urejena parcelna meja
- Meja parcelnega dela
- Meja katastrske občine

Prikaz parcele je slika oblike in medsebojne lege parcel. Prikaz mej parcel je informativen. Podatkov o mejah parcel ter numerično merilo iz tega prikaza se ne sme neposredno uporabljati za ugotavljanje poteka mej po podatkih zemljiškega katastra. Uporaba podatkov za druge namene je dovoljena le z opozorilom, da je prikaz mej informativen.

Potrdilo izdal/-a:
David Pečnik

žig

Za pojasnila o podatkih na potrdilu za katastrsko/-e občino/e 2641 ZAGORJE je pristojna OGU LJUBLJANA, GP TRBOVLJE, ULICA SALLAUMINES 2, 1420 TRBOVLJE, tel: 03 563 3842

* Znak zvezdica (*) pred številko parcele pomeni, da gre za stavbno parcelno številko

Vse pravice kopiranja in razmnoževanja pridržane, © Geodetska uprava RS

Vir podatkov: Geodetska uprava Republike Slovenije

Evidenca: Zemljiški kataster



Številka potrdila: 357-01/2021-22366
Datum izdelave potrdila: 29.03.2021

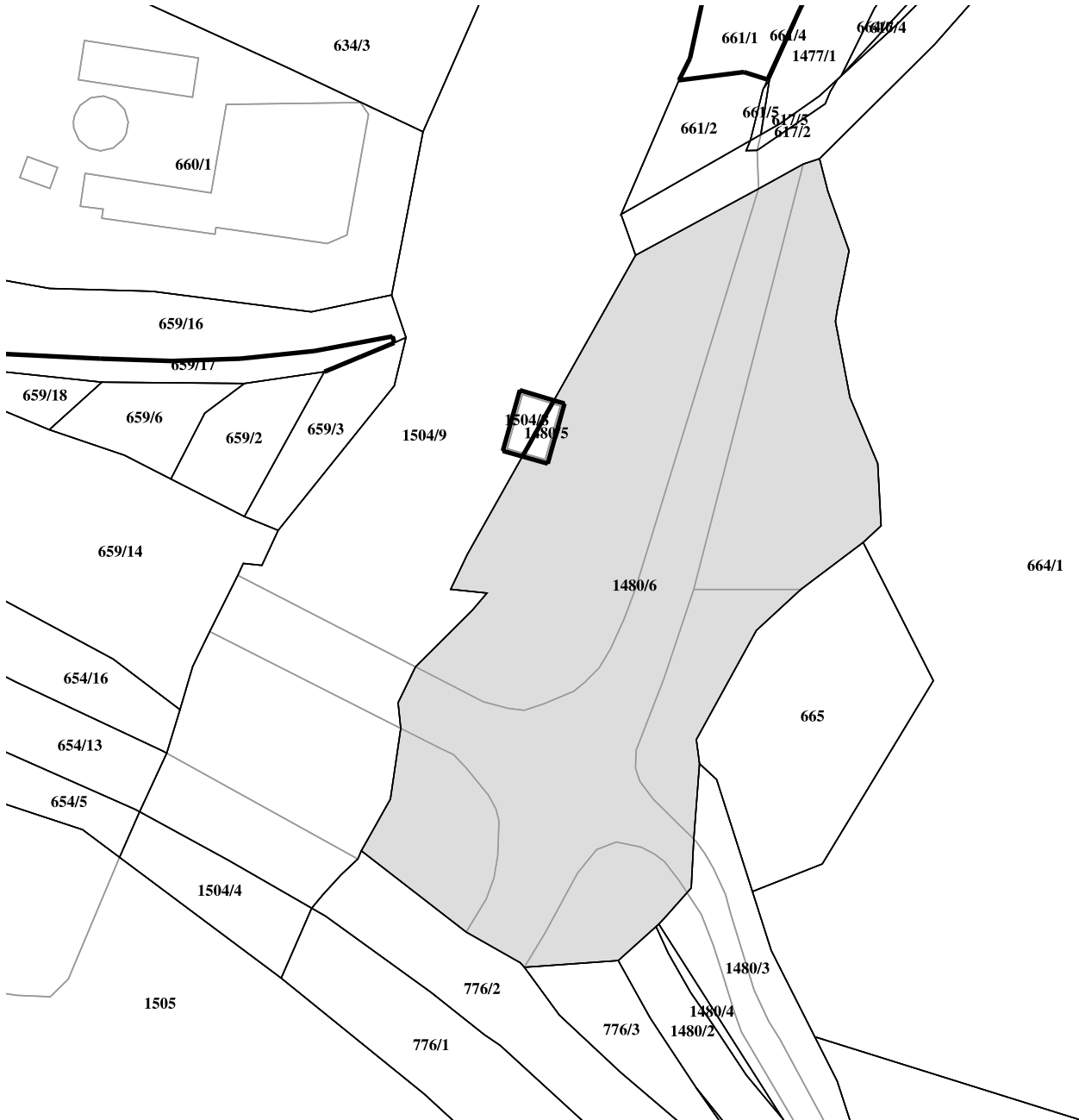
Transakcijska številka: 1101212040173



SŽ - PROJEKTIVNO PODJETJE LJUBLJANA d.d. izdaja na podlagi 4. odstavka 115. lena Zakona o evidentiranju nepremičnin (Uradni list RS, št. 47/2006 in nasl.) in Pravilnika o vrstah in vsebini potrdil iz zbirk geodetskih podatkov ter o načinu izkazovanja podatkov (Uradni list RS, št. 69/2012) naslednje potrdilo

PRIKAZ PARCELE

KATASTRSKA OBČINA 2641 ZAGORJE, PARCELA/E: 1480/6



Približno 40 m

Informativno merilo 1 : 1000

Legenda oznak:

- Parcelna meja
- Urejena parcelna meja
- Meja parcelnega dela
- Meja katastrske obine

Prikaz parcele je slika oblike in medsebojne lege parcel. Prikaz mej parcel je informativen. Podatkov o mejah parcel ter numerično merilo iz tega prikaza se ne sme neposredno uporabljati za ugotavljanje poteka mej po podatkih zemljiškega katastra. Uporaba podatkov za druge namene je dovoljena le z opozorilom, da je prikaz mej informativen.

Potrdilo izdal/-a:
David Pe nik

Za pojasnila o podatkih na potrdilu za katastrsko/-e obine/ino/e 2641 ZAGORJE je pristojna OGU LJUBLJANA, GP TRBOVLJE, ULICA SALLAUMINES 2, 1420 TRBOVLJE, tel: 03 563 3842

* Znak zvezdica (*) pred številko parcele pomeni, da gre za stavbno parcelno številko

Vse pravice kopiranja in razmnoževanja pridržane, © Geodetska uprava RS

Vir podatkov: Geodetska uprava Republike Slovenije

Evidenca: Zemljiški kataster

žig



Številka potrdila: 357-01/2021-9752
Datum izdelave potrdila: 11.02.2021

Transakcijska številka: 1101197453217



SŽ - PROJEKTIVNO PODJETJE LJUBLJANA d.d. izdaja na podlagi 4. odstavka 115. člena Zakona o evidentiranju nepremičnin (Uradni list RS, št. 47/2006 in nasl.) in Pravilnika o vrstah in vsebini potrdil iz zbirk geodetskih podatkov ter o načinu izkazovanja podatkov (Uradni list RS, št. 69/2012) naslednje potrdilo

PRIKAZ PARCELE





KATASTRSKA OBČINA 2641 ZAGORJE, PARCELA/E: 1504/4



Približno 20 m

Informativno merilo 1 : 500

Legenda oznak:

-  Parcelna meja
-  Urejena parcelna meja
-  Meja parcelnega dela
-  Meja katastrske občine

Prikaz parcele je slika oblike in medsebojne lege parcel. Prikaz mej parcel je informativen. Podatkov o mejah parcel ter numerično merilo iz tega prikaza se ne sme neposredno uporabljati za ugotavljanje poteka mej po podatkih zemljiškega katastra. Uporaba podatkov za druge namene je dovoljena le z opozorilom, da je prikaz mej informativen.

Potrdilo izdal/-a:
Boštjan Žandar

žig

Za pojasnila o podatkih na potrdilu za katastrsko/-e občino/-e 2641 ZAGORJE je pristojna OGU LJUBLJANA, GP TRBOVLJE, ULICA SALLAUMINES 2, 1420 TRBOVLJE, tel: 03 563 3842

* Znak zvezdica (*) pred številko parcele pomeni, da gre za stavbno parcelno številko

Vse pravice kopiranja in razmnoževanja pridržane, © Geodetska uprava RS

Vir podatkov: Geodetska uprava Republike Slovenije

Evidenca: Zemljiški kataster



Številka potrdila: 357-01/2021-9756
Datum izdelave potrdila: 11.02.2021

Transakcijska številka: 1101197456157







SŽ - PROJEKTIVNO PODJETJE LJUBLJANA d.d. izdaja na podlagi 4. odstavka 115. člena Zakona o evidentiranju nepremičnin (Uradni list RS, št. 47/2006 in nasl.) in Pravilnika o vrstah in vsebini potrdil iz zbirk geodetskih podatkov ter o načinu izkazovanja podatkov (Uradni list RS, št. 69/2012) naslednje potrdilo

PRIKAZ PARCELE

KATASTRSKA OBČINA 2641 ZAGORJE, PARCELA/E: 1505

Parcela je prevelika in je ni možno prikazati

Legenda oznak:

-  Parcelna meja
-  Urejena parcelna meja
-  Meja parcelnega dela
-  Meja katastrske občine

Prikaz parcele je slika oblike in medsebojne lege parcel. Prikaz mej parcel je informativen. Podatkov o mejah parcel ter numerično merilo iz tega prikaza se ne sme neposredno uporabljati za ugotavljanje poteka mej po podatkih zemljiškega katastra. Uporaba podatkov za druge namene je dovoljena le z opozorilom, da je prikaz mej informativen.

Potrdilo izdal/-a:
Boštjan Žandar

Za pojasnila o podatkih na potrdilu za katastrsko/-e občino/-e 2641 ZAGORJE je pristojna OGU LJUBLJANA, GP TRBOVLJE, ULICA SALLAUMINES 2, 1420 TRBOVLJE, tel: 03 563 3842

* Znak zvezdica (*) pred številko parcele pomeni, da gre za stavbno parcelno številko

Vse pravice kopiranja in razmnoževanja pridržane, © Geodetska uprava RS

Vir podatkov: Geodetska uprava Republike Slovenije

Evidenca: Zemljiški kataster

žig